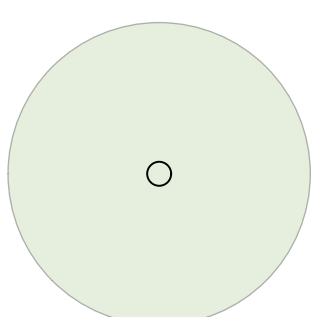











MERKKIEN SELITE

-  lehtipuu (oleva)
-  nurmi (oleva)
-  turvahake n.250m2 (150mm/400mm)
-  kuurikate 12m2
-  kivituha (oleva)
-  roska-astia (oleva)
-  maakivi
-  reunuspuu 32,5m
-  suojaita 11m

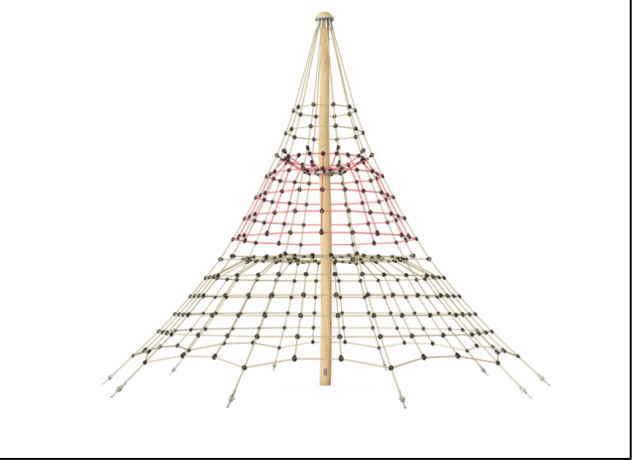
1. YHDISTELMÄKEINU



4. JOUSIKEINU MEHILÄINEN



2. KIIPEILYVERKKO



5. JOUSIKEINU MUURAHAINEN



3. LIUKUMÄKI



MUKKULAN KARTANON LEIKKIALUEEN PERUSPARANNUS

SUUNNITELMASELOSTUS

Leikkialueen vanhat välineet poistetaan ja tilalle asennetaan suunnitelmassa esitetyn kaltaiset uudet puiset leikkivälineet. Leikkivälineiden valinnassa on huomioitu mm. turvallisuus sekä niiden soveltuminen kartanon ympäristön ilmeeseen. Uudet välineet soveltuvat myös eri ikäisten käyttäjien tarpeisiin. Välineet on pyritty sijoittamaan siten, että ne eivät aiheuttaisi talvella mäenlaskijoille tarpeetonta häiriötä.

Leikkivälineiden alustamateriaalina käytetään turvahaketta. Turvahakealue rajataan kivituhka-alueesta reunuspuulla ja rannan puoleiselle sivulle asennetaan suojaita.

Leikkialueelle jäävän puun juuristoalueelle levitetään männynkuorikate ja lisäksi tuodaan muutamia maakiviä. Maakivet asennetaan siten, että niiden maanpinnan päällinen osuus on max. 500mm.

Leikkialueen infokyltti sekä roska-astia säilytetään paikallaan.

| | | | |
|--|----------------------|---|--|
| RevA | | ETRS-GK26 / N2000 | |
| Nähtävillä / Tyla | | Kaupunginosatunnus: 7 Mikkula | |
| Kohteen nimi: Mikkulan kartanon leikkialue Lahti | | Hyväksymispäivä: | |
| Suunnittelija: M.L. | Mittakaava: 1:100 | | |
| Suunnitelmalaji: Puistosuunnitelma | | Piirustusnumero: 2022-05-101-P | |
| LAHDEN KAUPUNKI, KAUPUNKIYMPÄRISTÖN PALVELUALUE KAUPUNKISUUNNITTELU | | Suunnitelman päivämäärä ja hyväksyjä: 25.2.2022 | |

MK 1:100

