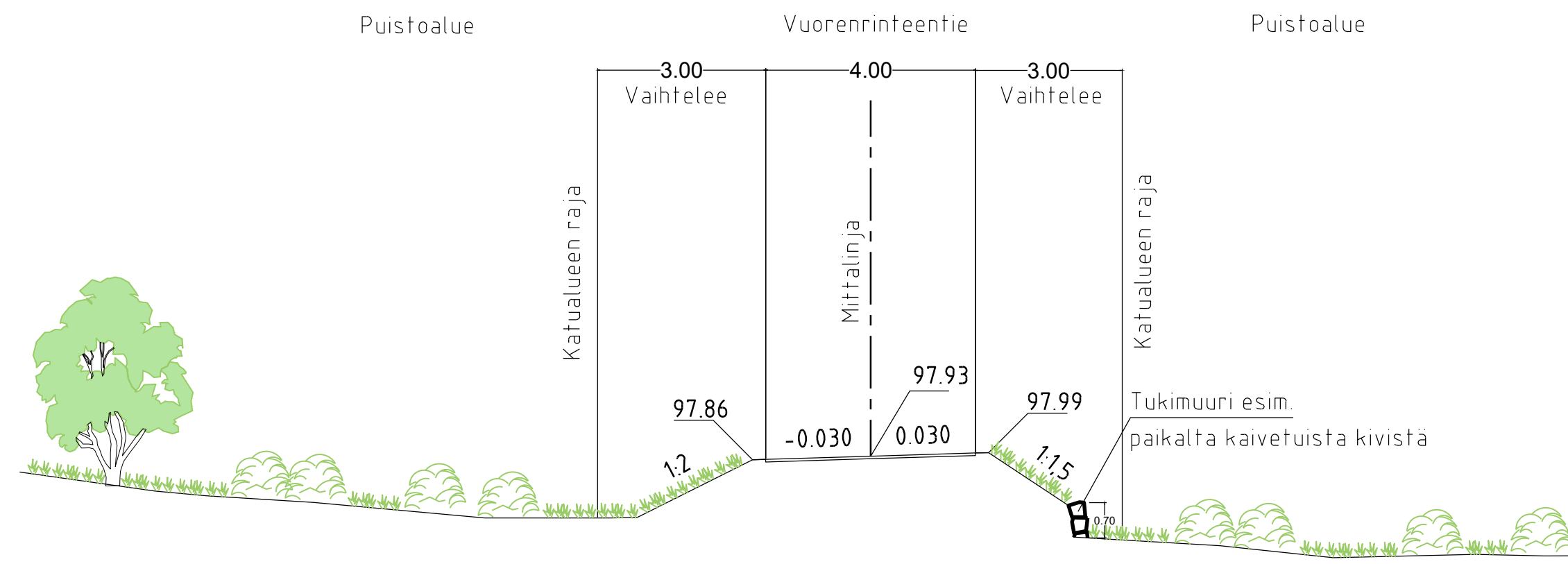
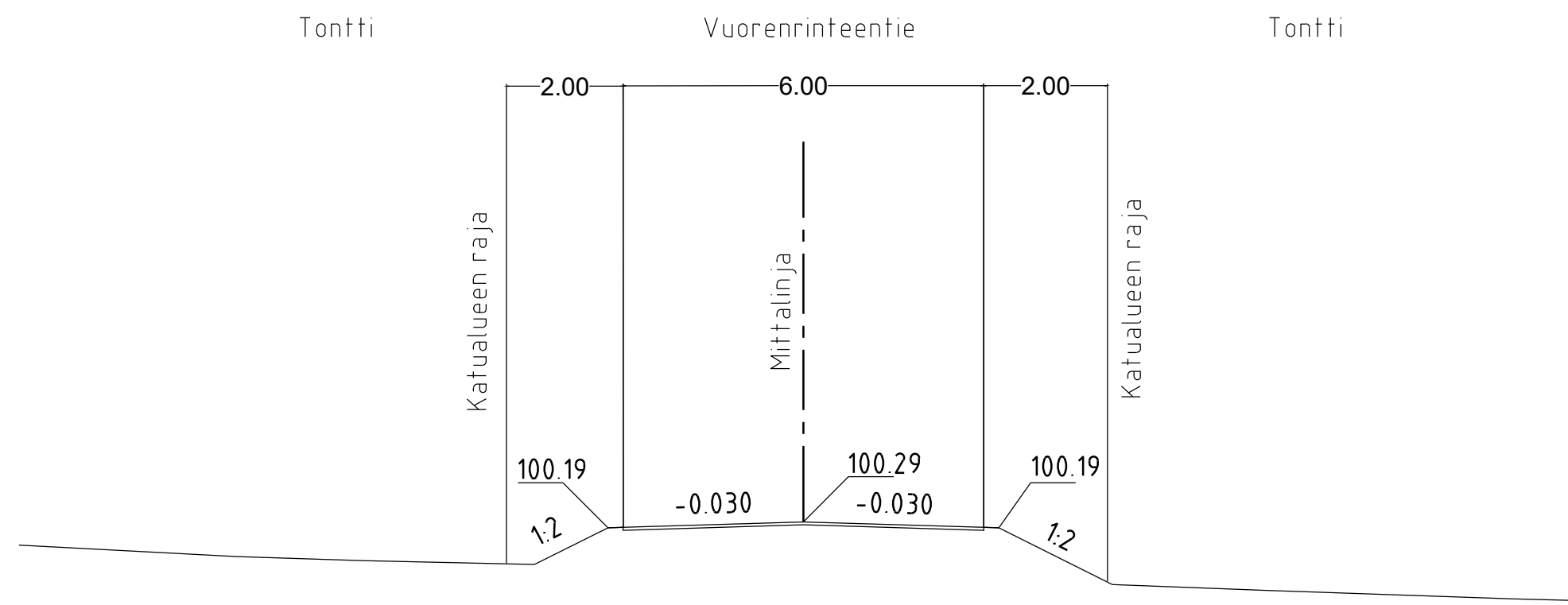


# VUORENRINTEENTIE tyyppipoikkileikkaukset

PL = 80

PL = 500



RAKENNEKERROKSET (mm)	Ajorata	Jkpp
Paalilyste Ab 16 An 14 / Jkpp Ab 11 An 14	3E	5E
TABK 32 An 14 / 50	40	50
Kantava kerros, KaM 32/4/5	60	60
Jakava kerros, KaM 90	250	150
Suodainkangas N3	700	600
Yhteensä	1050	800

Putkitukset ja valaistus asennetaan erillisen suunnitelman mukaisesti.

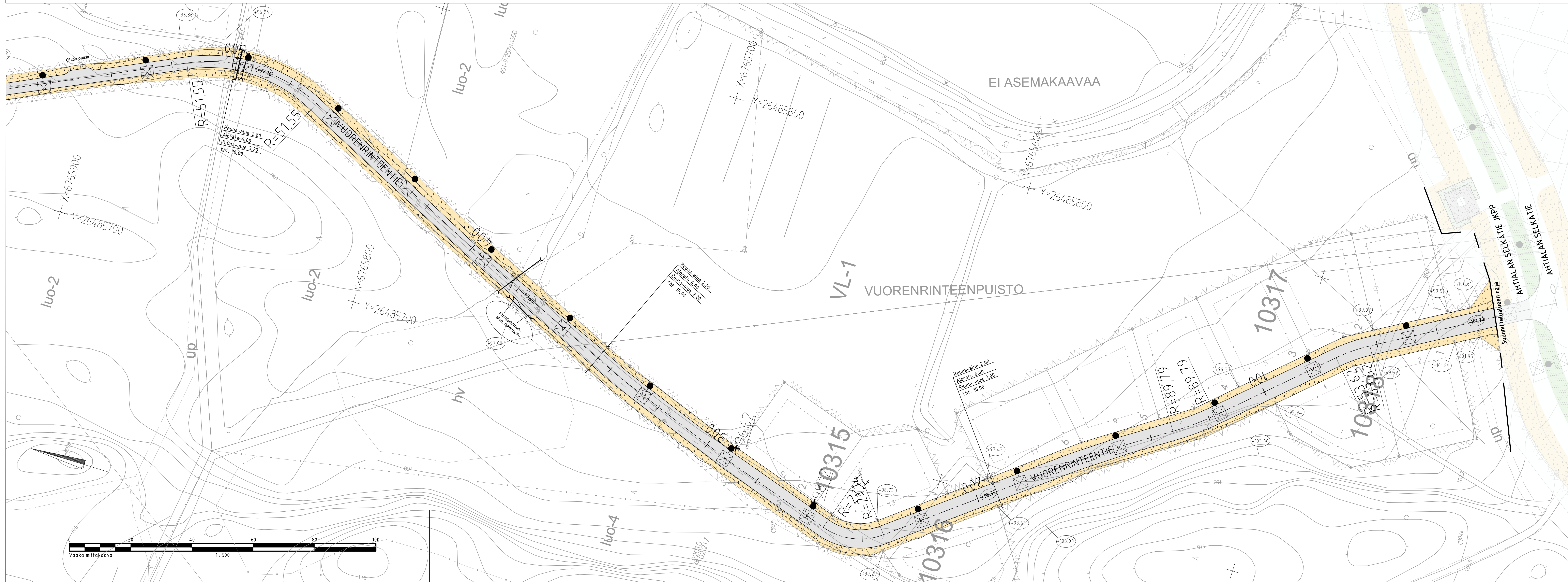
## MERKINTÖJEN SELITYKSET

- Asfaltti
- Nitty
- Materiaaliraja
- Tontin/maaston likimääräinen korkeusasema
- Kadun korkeusasema
- Uusi valaisinpylväs
- Uusi luiska ja kaltevuus
- Ojarumpu
- Hulevesikaivo

Kuivatus avo-ojin ja painantein mahdollisuuksien mukaan.



Sijaintikartta



Muutos		ETRS-GK26 / N2000
Tela		
Nähtäville		
Kohteen nimi:	VUORENRINTEENTIE PLV 0...560	Kaupunginosatunnus: 10 Kytölä, 13 Ahtiala
Asemapiirustus ja tyyppipoikkileikkaukset		Mittakaava: 1:500 / 1:100
Suunnittelija:	I. Martiskainen	<b>SWECO</b>
Katusuunnitelma		
LAHDEN KAUPUNKI, KAUPUNKIYMPÄRISTÖN PALVELUALUE		
KUNNALLISTEKNIikka		
Suunnitelman päivämäärä: 31.3.2022	Pirkko-Leena Jakonen	Piirustusnumero: 2021-32-102-K / 2021-32-201-K