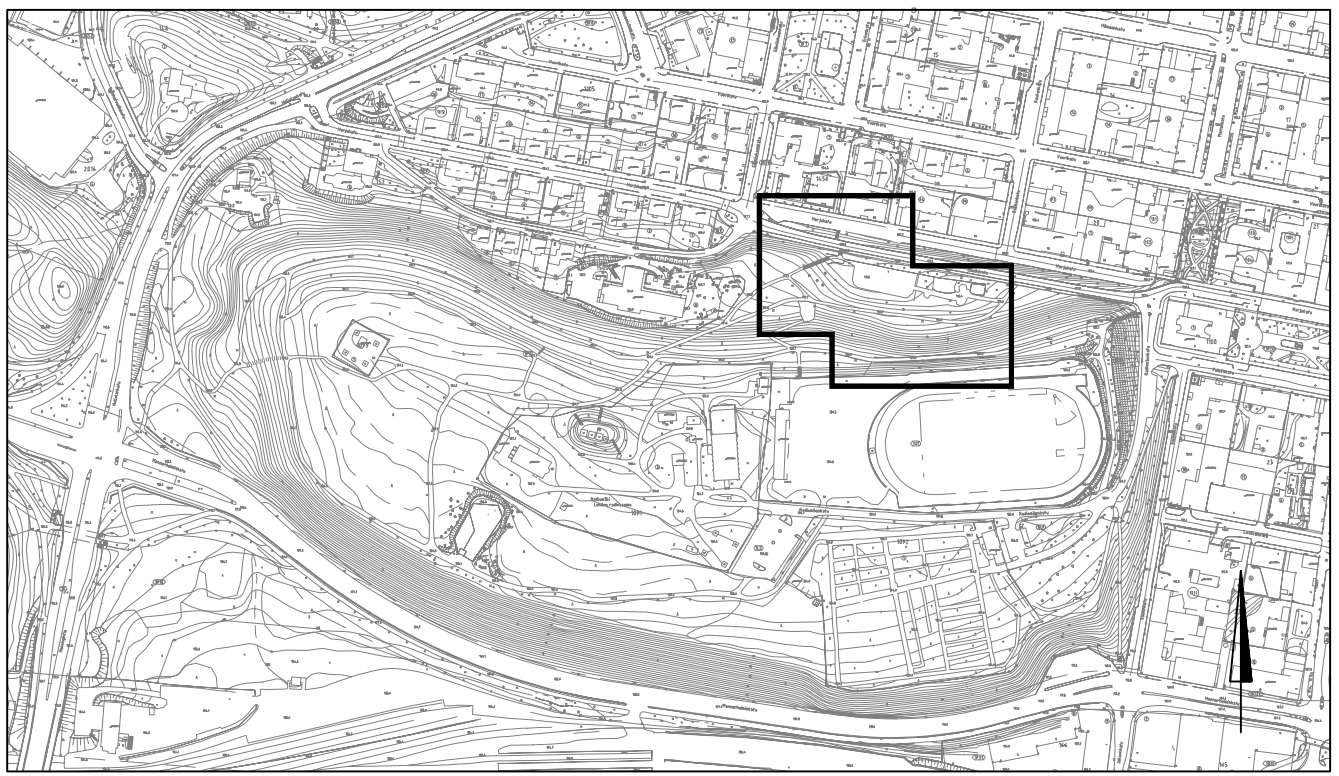
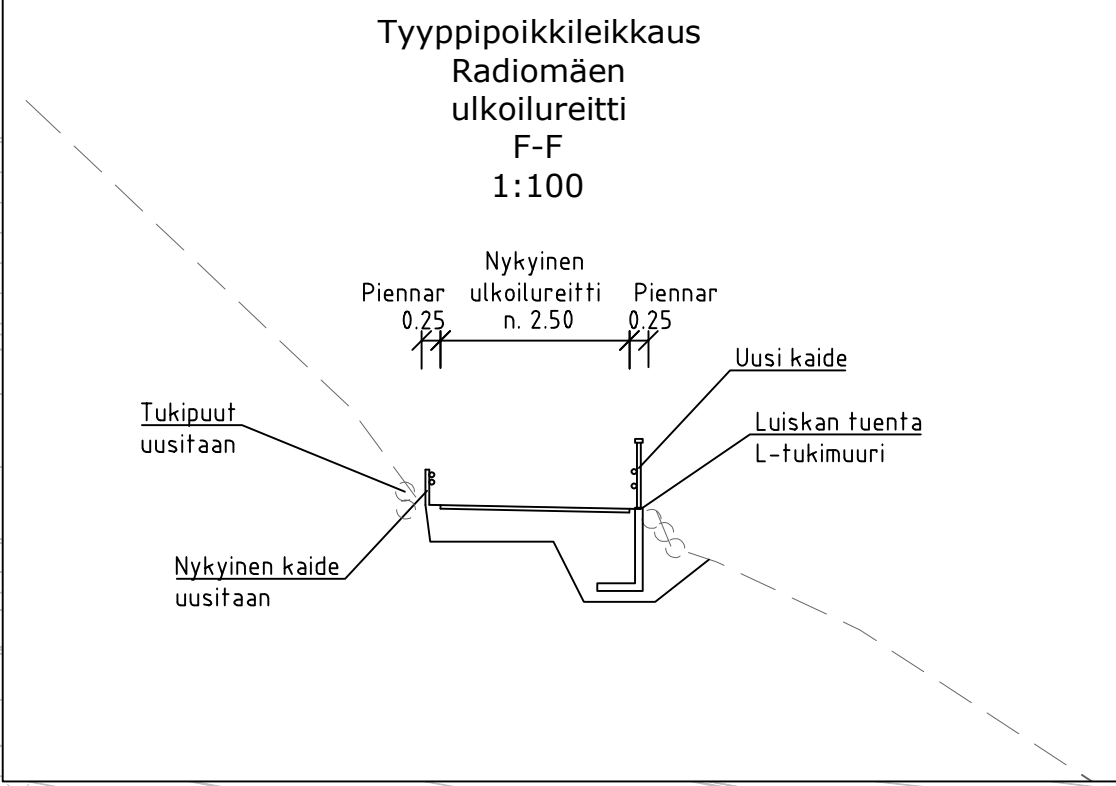
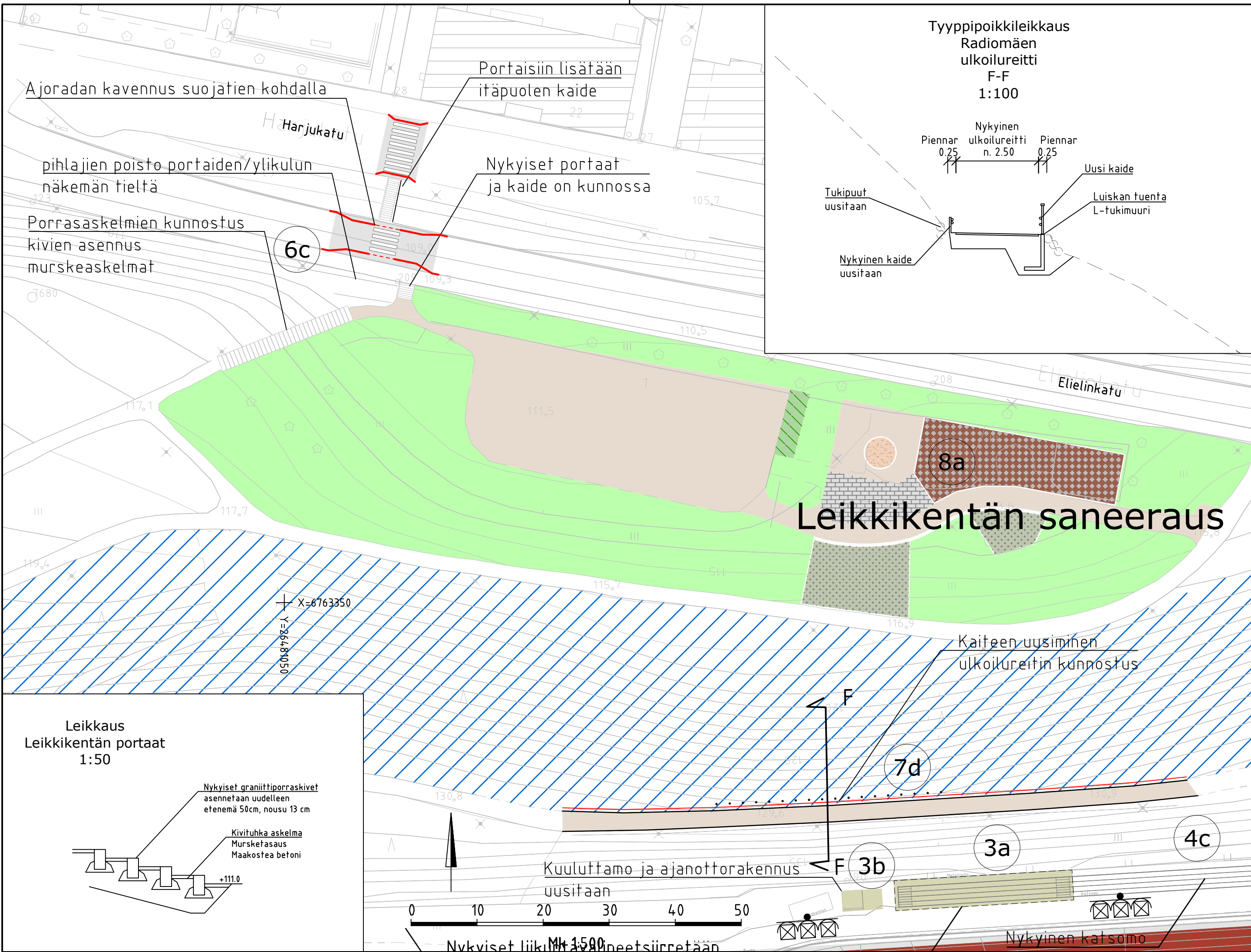


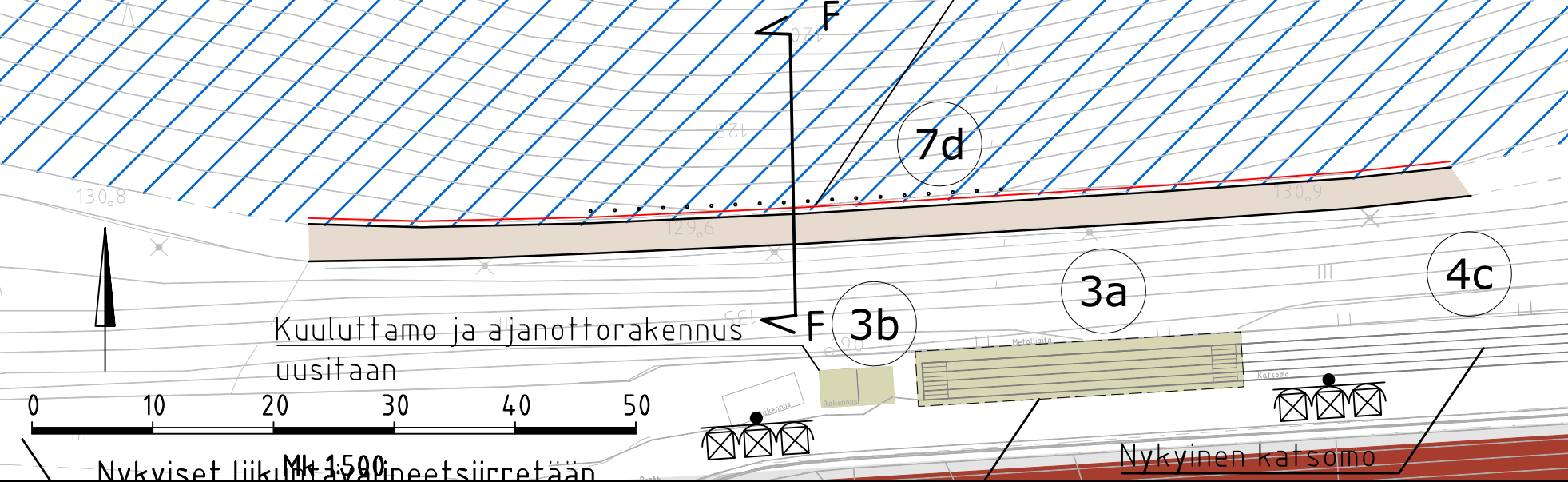
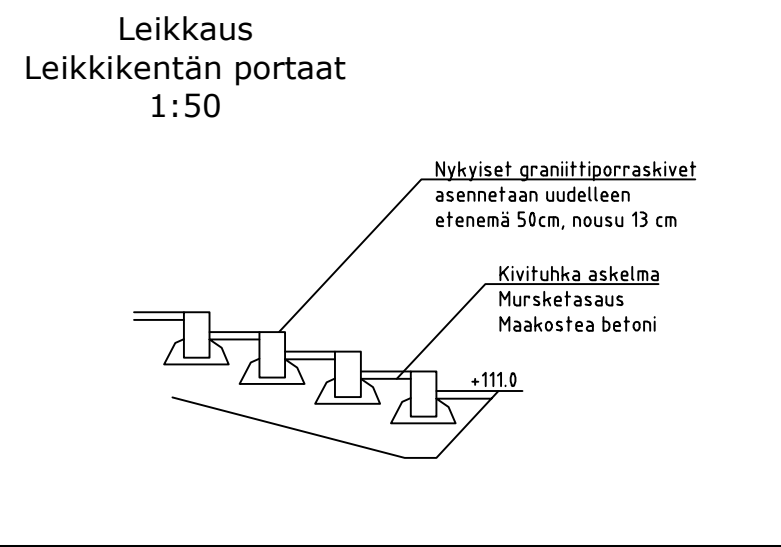
W:\1366\Lahti\1510065005_Radiomäki\04_TULOSTUS\2021-33-101-K_2021-33-111-K_asema_Radiomäki.dwg



PIIRUSTUSMERKINNÄT

	reunakivi		valettava turva-alusta
	reunakivi, luiskattu		turvahake
	nurmi		betonikiveys
	säilytettävä pensas		rakennus
	kivituhka		metsän harvennus ja siistintä, näkymien avaus
	hiekkä		
	asfaltti		

LUONNOS 29.10.2021



RevA		ETRS-GK26 / N2000	
Nähtävillä / Tyla		Kaupunginosatunnus: 1 Keski-Lahti	
Kohteen nimi: Radiomäki -asemapiirustus -leikkaukset Ulkoilureitin kaide ja suojateiden parantaminen		Hyväksymispäivä: X	
Suunnittelija: Ramboll K. Mönkäre E. Tavast J. Matilainen	Mittakaava: 1:500 1:100 1:50	Suunnitelman päivämäärä ja hyväksyjä: XX.XX.XXXX Pirkko-Leena Jakonen	
LAHDEN KAUPUNKI, KAUPUNKIYMPÄRISTÖN PALVELUALUE KAUPUNKISUUNNITTELU		Piiustusnumero: 2021-33-108-K	