
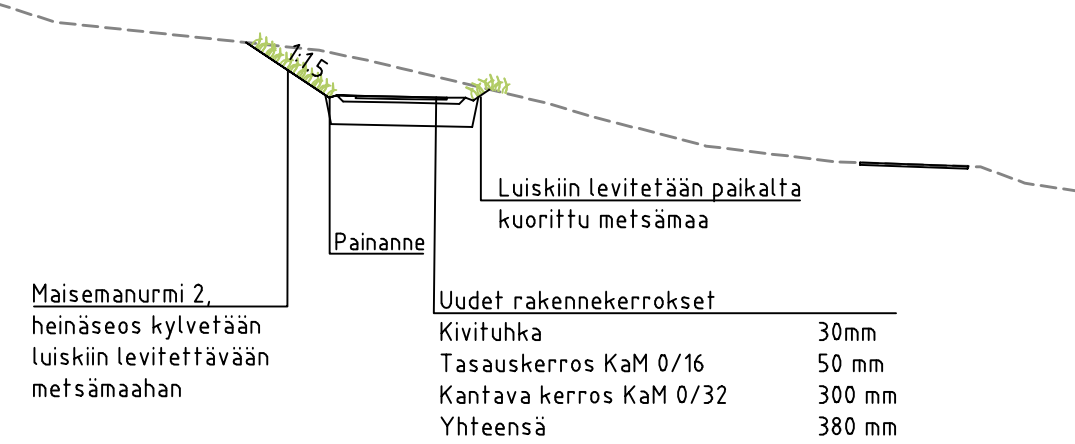
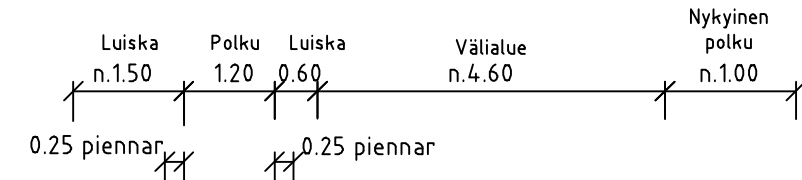


Näköalapaikka polku 1

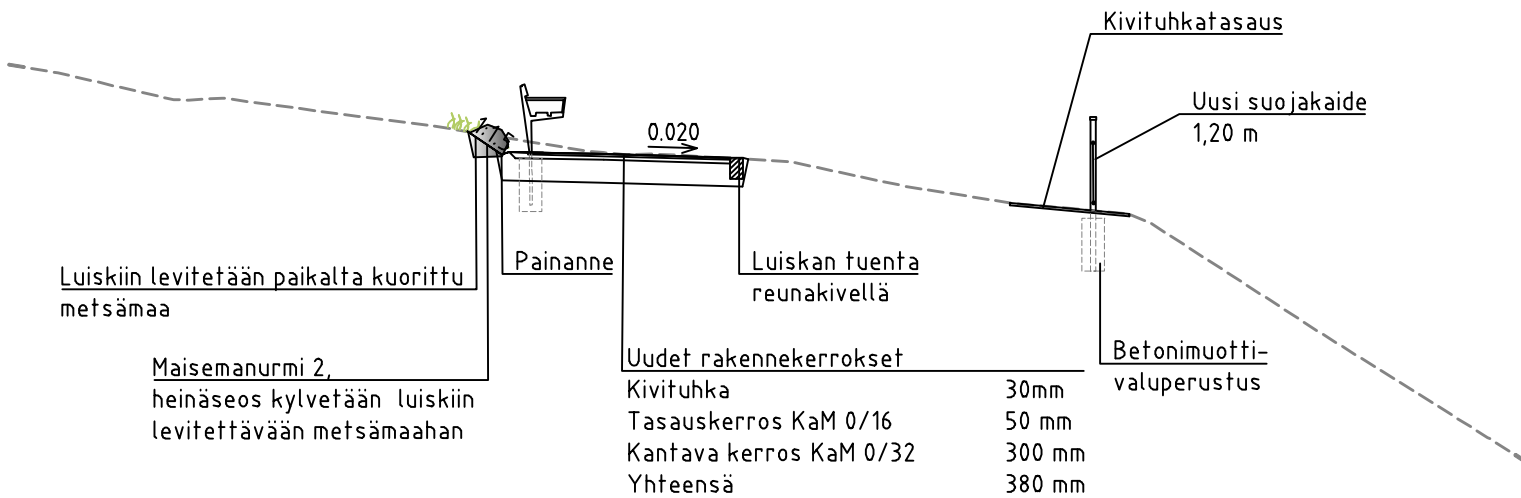



Päällysrakenne	
Putkien perustamistapa	
Kaivantokaltevuus/tuenta	5.66 25.57 1.42
Matka	0 5.66 25.57 1.42
Kaltevuus / pyöristyssäde	-0.027 -0.08 0.020
Tasausviivan korkeus	135.45 135.02 134.22 133.42 133.01 133.00
Maanpinnan korkeus	135.45 135.19 134.58 133.36 133.01 133.00
Kaarevuus	R 1000 R 1000 R 1000 R 1000 R 1000 R 1000
Ajoradan sivukaltevuus	qo=0.005 qv=0.020 qo=0.020 qv=0.005 qo=0.020 qv=0.030

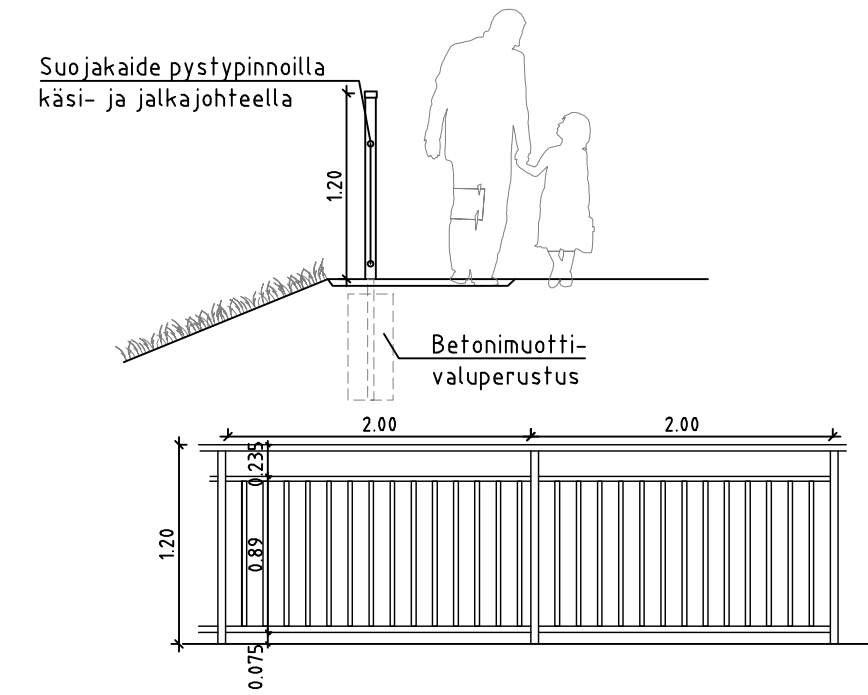
Tyypipoikkileikkaus
Radiomäen näköalapaikan
esteetön polku
1:100



Tyypipoikkileikkaus
Radiomäen näköalapaikka
1:100



Ulkoilureitti
1:50



KAIDE
 - Materiaalit sinkitty ja pulverimaalattu väri mahonginruskea RAL 8016
 - Korkeus 1200 mm
 - Kaide-elementin pituus on 2000 mm
 - Yläjohde, teräs: 80 x 40 x 4 mm
 - Alajohde, teräs: Ø 42,4 mm
 - Kaidetolppa, päädyt: 80 x 40 x 4 mm
 - Kaidetolppa: 60 x 40 x 5 mm
 - Pinnat 16 x 16 -16 x 110 = 1760 mm
 Kaide Helsingin kaupunkitilaohjeen piirustuksen 29400/763 mukaisesti
 Perustus Helsingin kaupunkitilaohjeen piirustuksen 29400/745 mukaisesti

RevA	ETRS-GK26 / N2000	
Nähtävillä / Tyla	Kaupunginosatunnus: 1 Keski-Lahti	
Kohteen nimi:	Hyväksymispäivä: X	
Radiomäki, näköalapaikka -pituusleikkaus -tyypipoikkileikkaukset -detalji, kaide	Suunnittelija:	Mittakaava:
Esteetön polku näköalapaikalle	Ramboll	1:1000/1:100
Suunnitelmalaji:	K. Mönkäre	1:100
Rakennussuunnitelma	J. Matilainen	1:50
LAHDEN KAUPUNKI, KAUPUNKIYMPÄRISTÖN PALVELUALUE KAUPUNKISUUNNITTELU	Piirustusnumero:	2021-34-602-K
Suunnitelman päivämäärä ja hyväksyjä: 13.5.2022 Pirkko-Leena Jakonen		