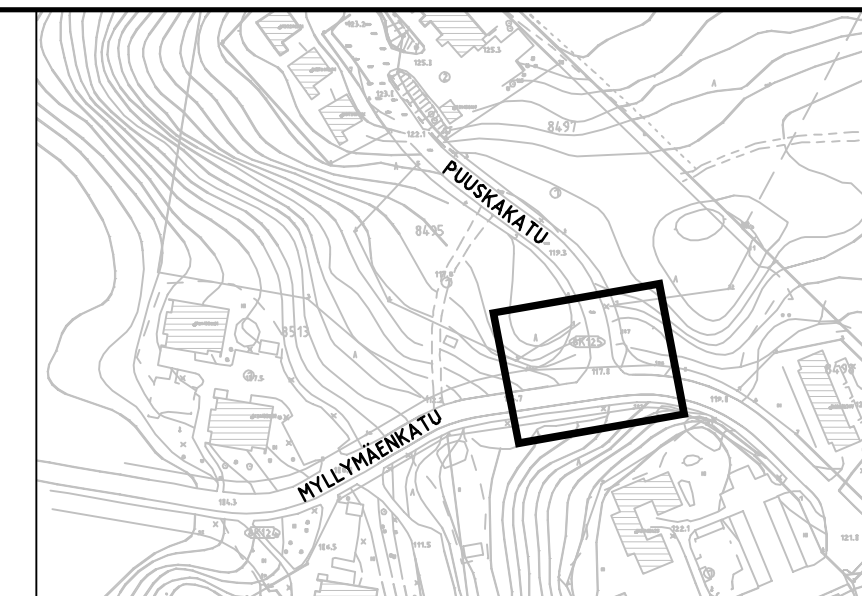
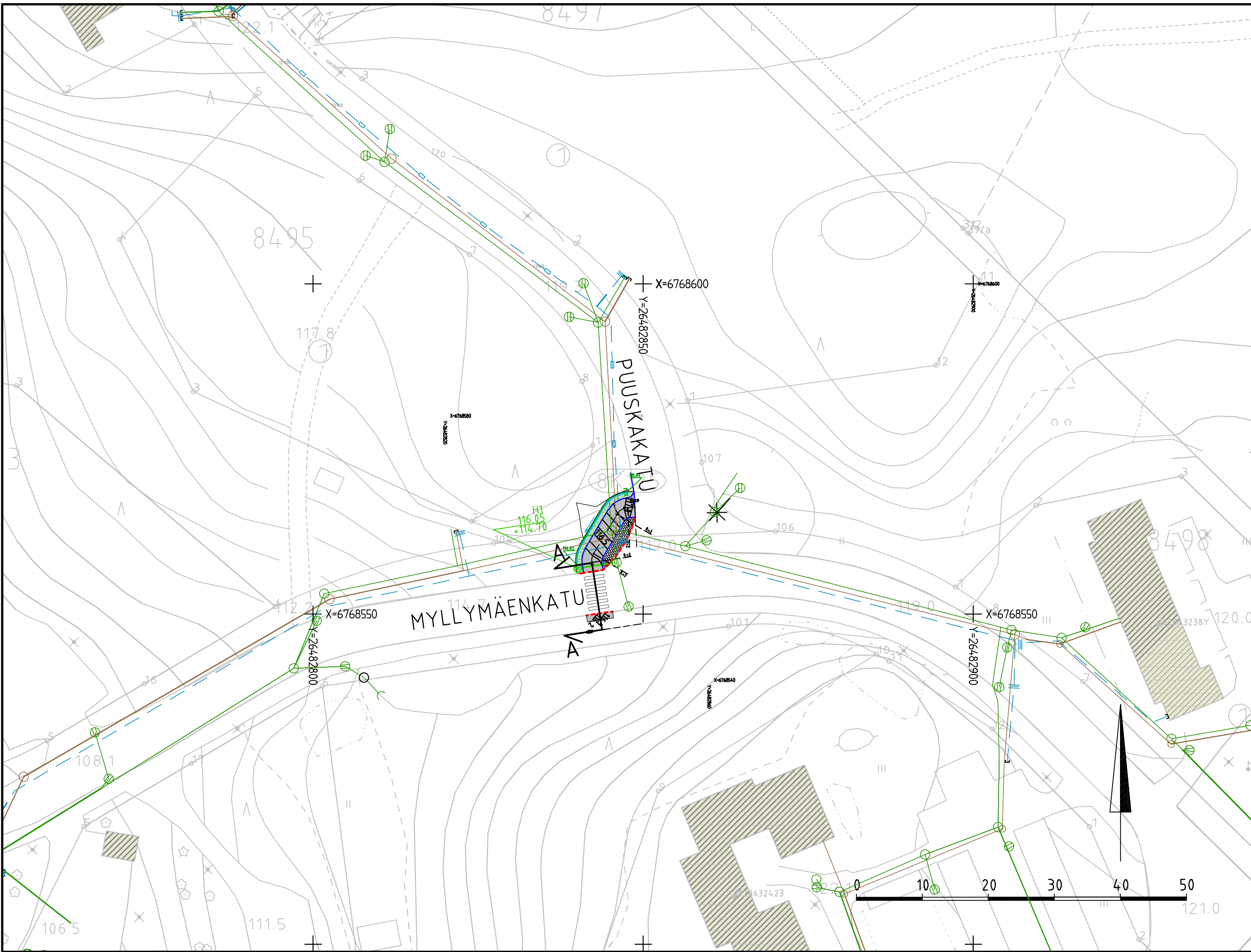
















W:\1366\Lahti\1510064798_Myllymäenkatu-Puuskakatu\04_TULOUSTUS\2021-35-101-102_as_Myllymäenkatu-Puuskakatu_500_200.dwg



1:2500

MERKINTÖJEN SELITYKSET

- | | | | |
|---|------------------------------|---|---|
|  | nykyinen rakennus |  | nykyinen hulevesikaivo ja -viemäri, ritiläkaivo |
|  | jk+pp-tie |  | nykyinen rummupää |
|  | betonikivi |  | nykyinen jätevesiviemäri, jätevesikaivo |
|  | nurmi |  | nykyinen vesijohto |
|  | madallettu reunatuki | | |
|  | asfaltin reuna | | |
|  | ritiläkaivo, hulevesiviemäri | | |
|  | salaoja | | |
|  | oja, virtaussuunta | | |

Tunn.	Lukum.	Muutos	Nimim.	Päiväys
		Ramboll Niemenkatu 73 15140 LAHTI puh. 020 755 611 www.ramboll.fi	Suunn.ala TKA Työnro 1510064798	Mittakaava 1:500
hyv. K. Mönkäre		Piirustusno 2021-35-101	suunn. T. Salminen	Muutos pvm 14.10.2021

Muutos	
Tela	
Nähtävillä	ETRS-GK26 / N2000
Kohteen nimi: Myllymäenkadun ja Puuskakadun risteuksen suojatie -asemapiirustus	Kaupunginosatunnus: 8 Kilpiäinen
Suunnitelmalaji: Rakennussuunnitelma	Suunnittelija: Ramboll
LAHDEN KAUPUNKI, KAUPUNKIYMPÄRISTÖN PALVELUALUE KAUPUNKISUUNNITTELU	Mittakaava: 1:500
Suunnitelman päivämäärä: 14.10.2021	Liittyy:
<i>Pirkko-Leena Jakonen</i>	Piirustusnumero: 2021-35-101