



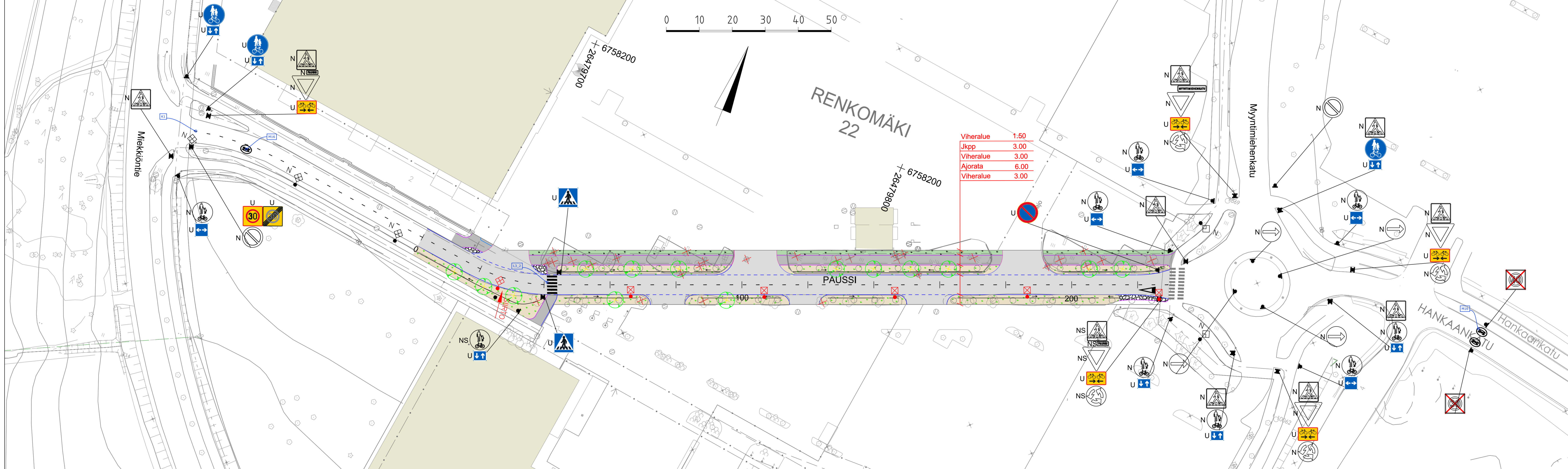



-  NYKYISEN LIIKENNEMERKIN SIIRTÄMINEN
-  NYKYINEN JALUSTAN PAIKKA JA LIIKENNEMERKKI
-  UUSI LIIKENNEMERKKI
-  POISTETTAVA LIIKENNEMERKKI



Viheralue	1.50
Jkpp	3.00
Viheralue	3.00
Ajorata	6.00
Viheralue	3.00

RevA	ETRS-GK26 / N2000
Nähtävillä / Tyla	Kaupunginosatunnus: 22 Renkomäki
Kohteen nimi:	Hyväksymispäivä:
<b>Paussi -liikennemerkkijärjestelyt</b> Pasaasi, Myyntimiehenkatu, Hankaankatu, Simolanmutka -nopeusrajoitusmuutos alueena	Suunnittelija: Miltakaava:  AFRY T. Rintala S-M. Sahinja
Suunnitelmalaji: Liikenteenohjaussuunnitelma	Liikenteenohjaussuunnitelma
LAHDEN KAUPUNKI, KAUPUNKIYMPÄRISTÖN PALVELUALUE KAUPUNKISUUNNITTELU	Pinustenumero: 2022-27-01 -Li
Suunnitelman päivämäärä ja hyväksyjä: 18.11.2022 Pirkko-Leena Jakonen	