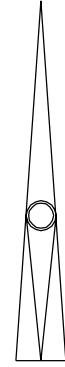
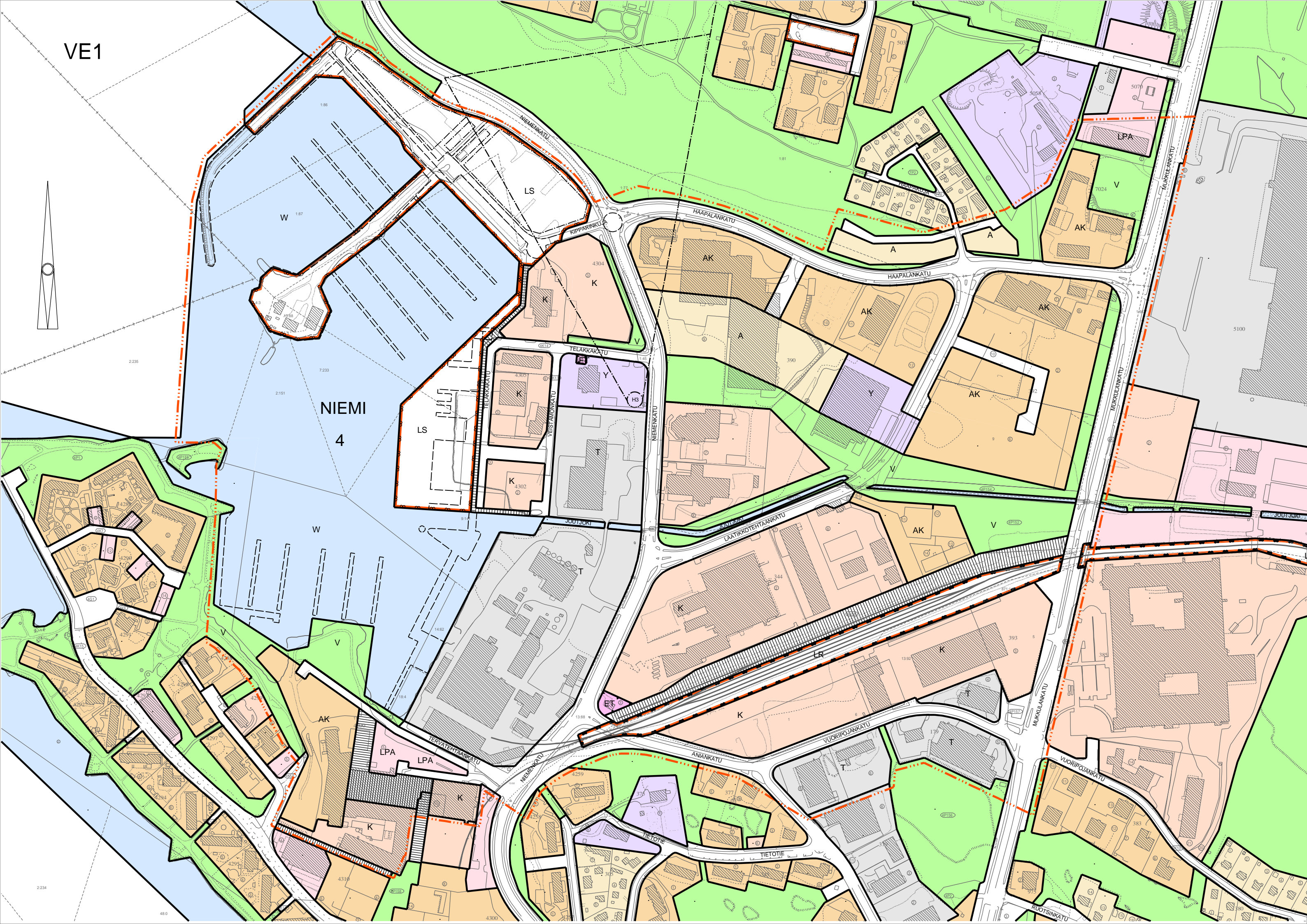





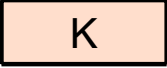











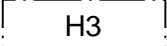
VE1



NIEMI  
4



KAAVAMERKINNÄT

- |    |   |   |
|----|---|---|
| 1  |    | KAUPUNKIPIENTALO- / PIENKERROSTALOALUE.                               |
| 2  |    | ASUINKERROSTALOJEN ALUE.  |
| 3  |    | YLEISTEN RAKENNUSTEN ALUE.  |
| 4  |    | LIIKE- JA TOIMISTORAKENNUSTEN ALUE.                                   |
| 5  |    | TEOLLISUUS- JA VARASTORAKENNUSTEN ALUE.                               |
| 6  |    | LÄHVIRKISTYSALUE.   |
| 7  |    | RAUTATIEALUE.   |
| 8  |    | SATAMA-ALUE.  |
| 9  |    | AUTOPAikkojen ALUE.   |
| 10 |    | YHDYSKUNTATEKNISTÄ HUOLTOA PALVELEVIEN RAKENNUSTEN JA LAITOSTEN ALUE. |
| 11 |   | VESIALUE.   |
| 12 |  | 6 m ALUEEN RAJAN ULKOPUOLELLA OLEVA VIIVA.                            |
| 13 |  | ALUEEN RAJA.  |
| 14 | <b>4</b>  | KAUPUNGINOSAN NUMERO.   |
| 15 | <b>NIE</b>  | KAUPUNGINOSAN NIMI.   |
| 16 |  | KATU.   |
| 17 |  | JALANKULULLE VARATTU KATU.  |
| 18 |  | HELIKOPTERIN LASKEUTUMISALUE.   |

Suunnittelukohteen nimi ja osoite			
<b>NIEMEN ALUEEN KEHITYSVISIO vaihtoehto 1</b>			
<b>LAHTI</b> Maankäyttö	Sisältö	Mittakaava 1 : 4000	
		Numero <b>A-2770</b>	
Päiväys 11.03.2020 Marja Mustakallio		Suunn. MM	Piirt. RK