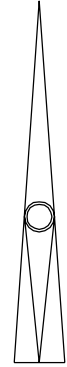
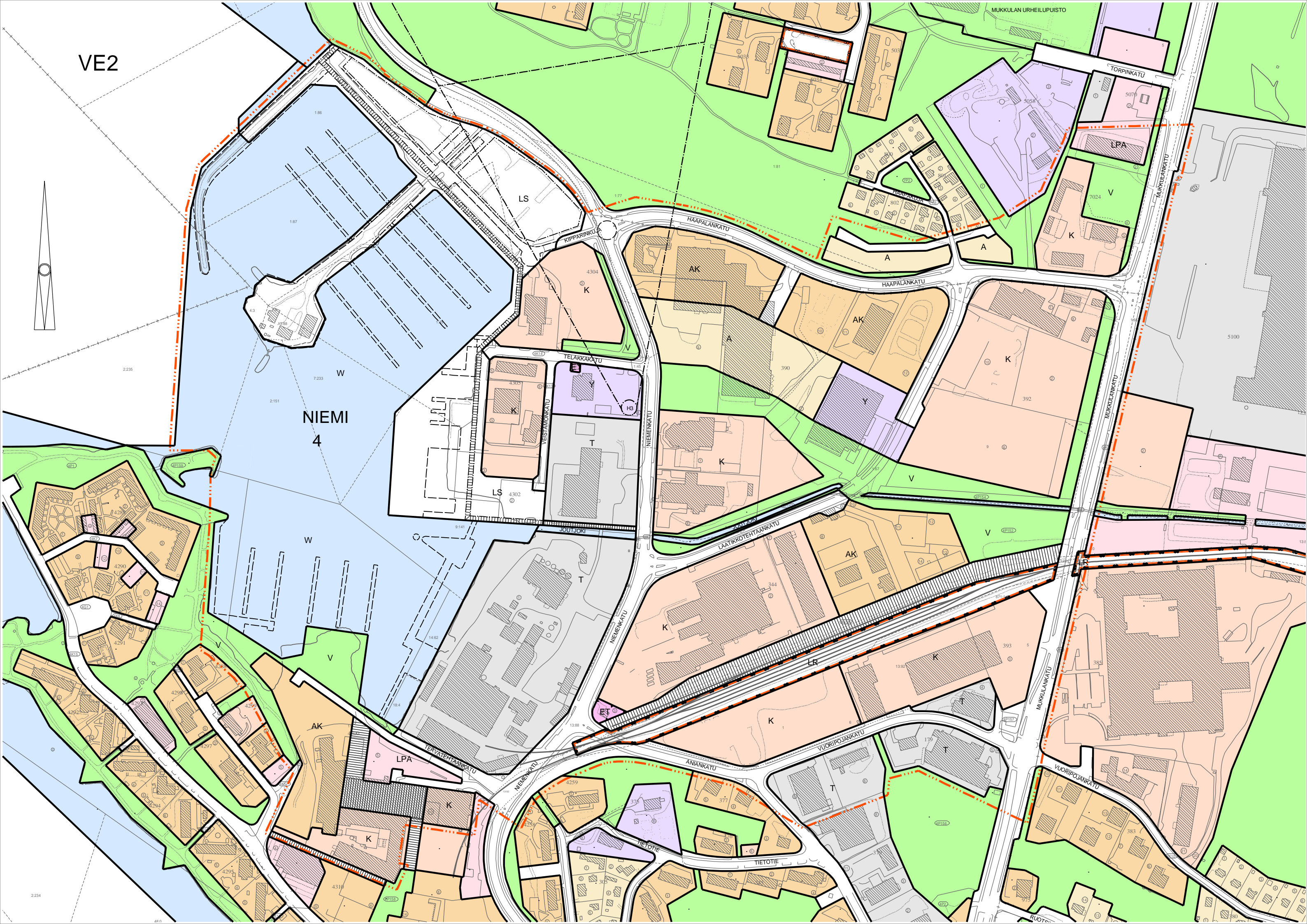








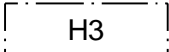
VE2



NIEMI
4



KAAVAMERKINNÄT

- | | | |
|----|---|--|
| 1 |  | KAUPUNKIPIENTALO- / PIENKERROSTALOALUE. |
| 2 |  | ASUINKERROSTALOJEN ALUE. |
| 3 |  | YLEISTEN RAKENNUSTEN ALUE. |
| 4 |  | LIIKE- JA TOIMISTORAKENNUSTEN ALUE. |
| 5 |  | TEOLLISUUSALUE. |
| 6 |  | LÄHVIRKISTYSALUE. |
| 7 |  | RAUTATIEALUE. |
| 8 |  | SATAMA-ALUE. |
| 9 |  | AUTOPAikkojen ALUE. |
| 10 |  | YHDYSKUNTATEKNISTÄ HUOLTOA PALVELEVIENTEN RAKENNUSTEN JA LAITOSTEN ALUE. |
| 11 |  | VESIALUE. |
| 12 |  | 6 m ALUEEN RAJAN ULKOPUOLELLA OLEVA VIIVA. |
| 13 |  | ALUEEN RAJA. |
| 14 | 4 | KAUPUNGINOSAN NUMERO. |
| 15 | NIE | KAUPUNGINOSAN NIMI. |
| 16 |  | KATU. |
| 17 |  | JALANKULULLE VARATTU KATU. |
| 18 |  | JALANKULULLE VARATTU ALUEEN OSA. |
| 19 |  | HELIKOPTERIN LASKEUTUMISALUE. |

Suunnittelukohteen nimi ja osoite

NIEMEN ALUEEN KEHITYSVISIO vaihtoehto 2

LAHTI

Maankäyttö

Päiväys

11.03.2020

Marja Mustakallio

Sisältö

Mittakaava

1 : 4000

Numero

A-2770

Suunn.

MM

Piirt.

RK