

# Lahti



# *Osallistumis- ja arviointisuunnitelma*

Asemakaavatunnus A-2846  
Asemakaavan muutos  
Matkakeskuksen parkki, Jaksonkatu, Keski-Lahti

12.12.2024

Matkakeskuksen parkki, Jaksonkatu

Maankäyttö- ja rakennuslain 63 §:n mukainen osallistumis- ja arviointisuunnitelma (OAS), joka koskee asemakaavan muutosta A-2846 Matkakeskuksen parkki, Jaksonkatu

## ALOITE/HAKIJA

Asemakaavan muutos laaditaan maanomistajan aloitteesta.

## SUUNNITTELUALUE

Suunnittelualue sijaitsee Mannerheiminkadun eteläpuolella rajoittuen rautatieaseman asematoriin. Kaavamuutos-alue käsittää korttelit 165 ja 166. Kaava-alueen eteläpuolella on junarata. Kaava-alue ulottuu Mannerheiminkadun suuntaisesti n. 100m sekä itään että länteen Jaksonkadun liittymästä.

Suunnittelualueen pinta-ala on noin 1,6 ha.



Kuva 1 Kaavakohteen sijainti opaskartalla.

## KAAVATYÖN TAVOITE

Asemakaavan muutoksen tavoitteena on mahdollistaa korttelin 166 vaiheittainen rakentuminen nykyistä paremmin. Tavoite on mahdollistaa pysäköintilaitoksen ja matkakeskusta palvelevan liityntäpysäköinnin toteutuminen itsenäisenä rakennuksena.

Asemakaavan muutos tarkentaa Mannerheiminkadun ja Jaksonkadun katualueiden rajauksia korttelien 165 ja 166 kohdalla.

Asemakaavan muutos päivittää läntisen jo toteutuneen korttelin 165 asemakaava vastaamaan poikkeusluvulla myönnettyä toteutusta.

## LÄHTÖTIEDOT

Lahden kaupunki

Kaupunkiympäristön palvelualue

Askonkatu 2

15100 Lahti

p. 03 814 2355

kirjaamo@lahti.fi

www.lahti.fi

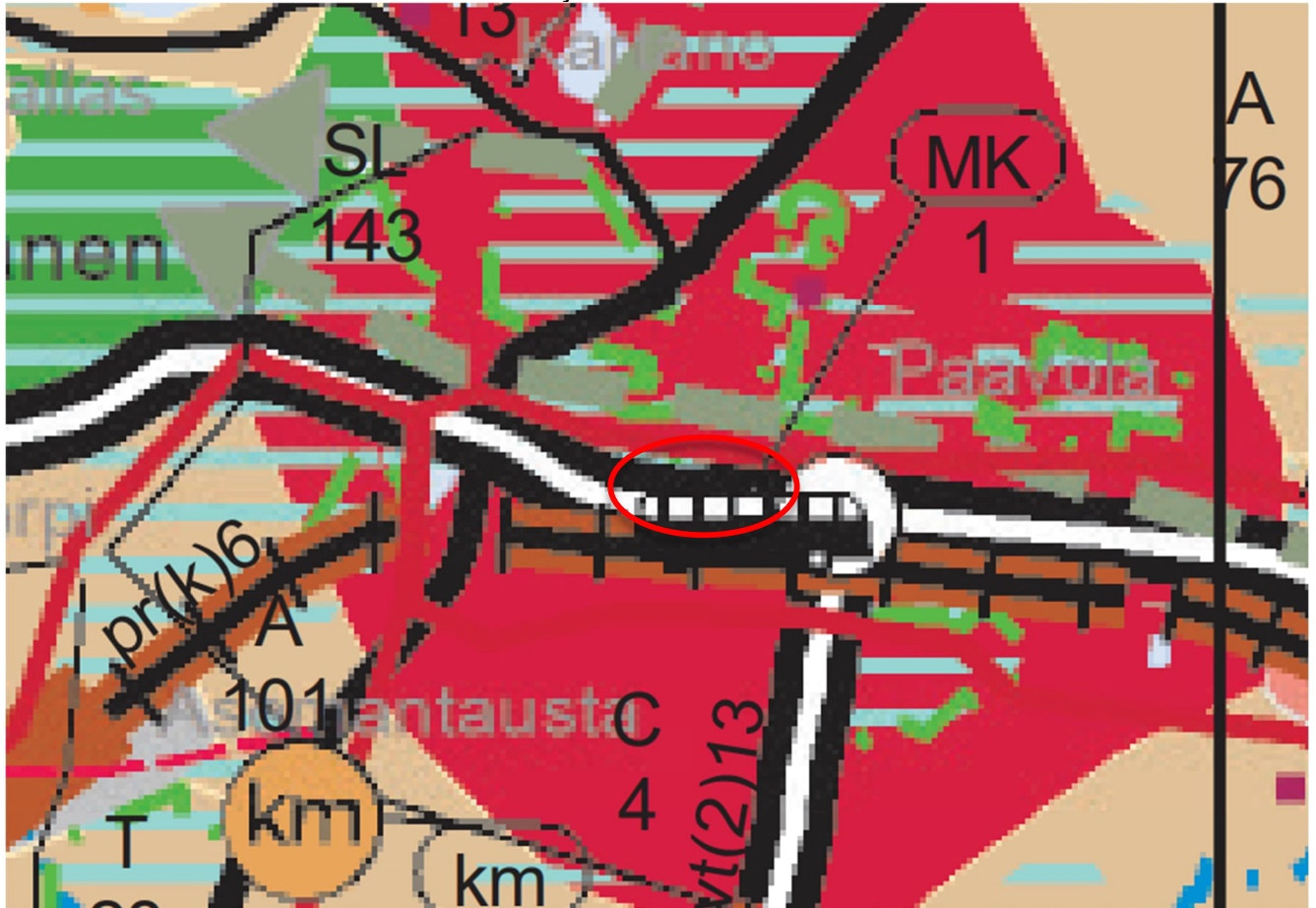
Y-0149669-3

Matkakeskuksen parkki, Jaksonkatu

#### Maakuntakaava

Päijät-Hämeen maakuntakaava 2014 on tullut voimaan maankäyttö ja rakennusasetuksen 93 § mukaisten kuulutusten myötä 14.5.2019.

Maakuntakaavassa alue on Keskustatoimintojen aluetta

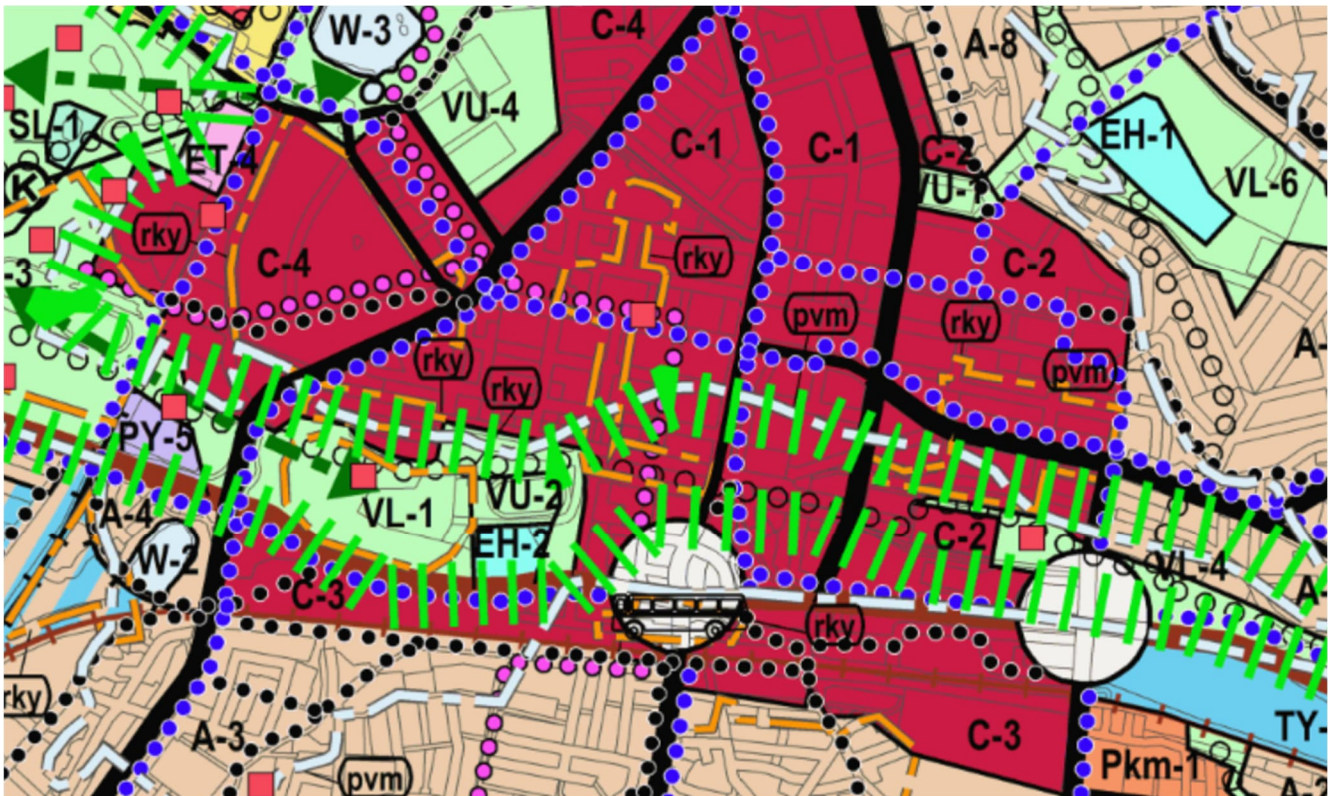


Kuva 2 Ote Päijät-Hämeen maakuntakaavasta 2014

#### Yleiskaava

Lahden yleiskaava 2030 Y-203 (kv 25.1.2021 § 14) sai lainvoiman 2.12.2022. Yleiskaavassa suunnittelualue on keskustatoimintojen aluetta c-3

Matkakeskuksen parkki, Jaksonkatu



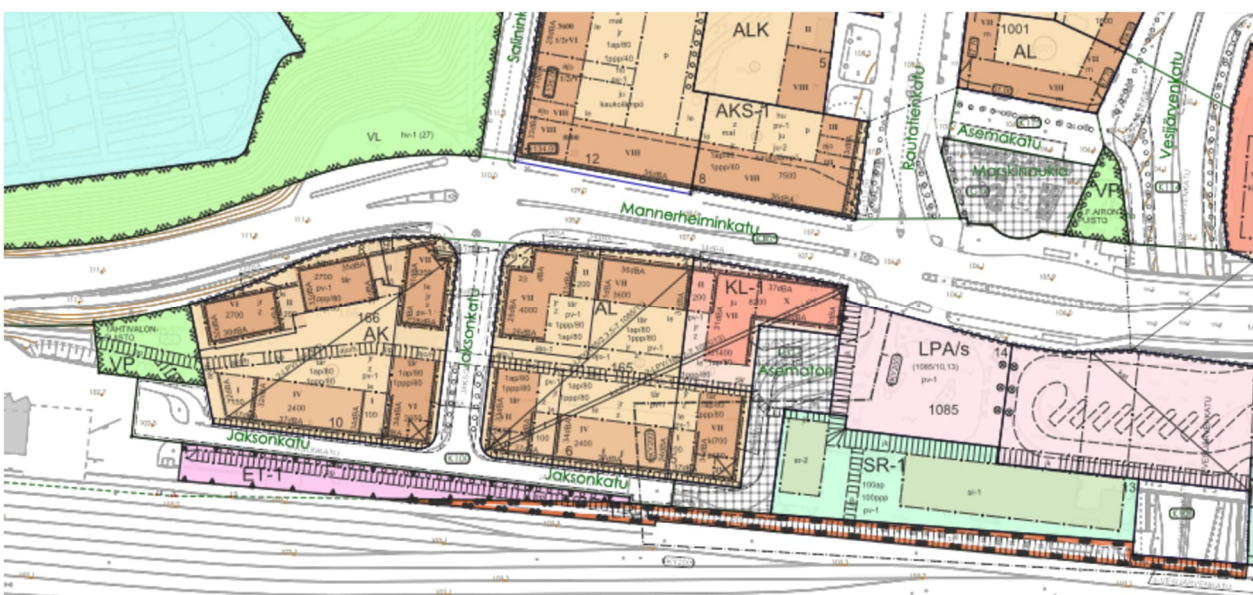
Kuva 3 Ote Lahden Yleiskaavasta 2030 Y-203

## Asemakaava

Alueella on voimassa oleva asemakaava 398A-2610a, joka on saanut lainvoiman 28.09.2017.

Voimassaolevassa asemakaavassa alue on:

- korttelin 166 osalta asuinkerrostalojen korttelialuetta AK
- korttelin 165 osalta Asuin-, liike- ja toimistorakennusten korttelialuetta AL, sekä hotellirakennusten korttelialuetta KL-1



Kuva 4 Ote Voimassa olevasta asemakaavasta 398A-2610a

Matkakeskuksen parkki, Jaksonkatu

### Muut kaavoitusta ohjaavat suunnitelmat

Korttelista 165 on tehty vuonna 2022 viitesuunnitelma itsenäisellä pysäköintilaitoksella, joka on nykyisen asemakaavan muutoksen pohjana.

### Selvitykset

Lähtökohtana ovat Päijät-Hämeen maakuntakaavan ja Lahden yleiskaavatyön yhteydessä tehdyt perusselvitykset. Suunnittelualueelta on voimassaolevankin kaavan laadinnassa käytetyt melu- ja tärinä selvitys, liikenneselvitys ja hulevesiselvitys

Kaavatyön yhteydessä tullaan laatimaan lisäksi seuraavat selvitykset:

- Perustamistapaselvitys

## OSALLISTUMINEN JA VUOROVAIKUTUS

### Osalliset

Osallisia ovat alueen maanomistajat ja ne, joiden asumiseen, työntekoon tai muihin oloihin kaava saattaa huomattavasti vaikuttaa, sekä viranomaiset ja yhteisöt, joiden toimialaa suunnittelussa käsitellään.

Tämän kaavatyön osallisia ovat:

- Alueen maanomistajat
- Muut vaikutusalueen kiinteistöjen omistajat, asukkaat ja yritykset
- Kaupungin hallintokunnat
- Päijät-Hämeen liitto
- Hämeen ELY-keskus / ympäristö
- Uudenmaan ELY-keskus / liikenne
- Lahden kaupunginmuseo
- Liikennevirasto / Rataosasto
- VR-Yhtymä Oy
- Erityistehtäviä hoitavat yhteisöt

### Osallistuminen ja vuorovaikutuksen järjestäminen

Osallistumis- ja arviointisuunnitelma (OAS) on nähtävillä koko kaavoitustyön ajan Lahden kaupungin verkkosivuilla osoitteessa [www.lahti.fi/kaavoitus](http://www.lahti.fi/kaavoitus) sekä Palvelutorin Lahti-Pisteessä ja pääkirjastossa Osallistumis- ja arviointisuunnitelmaa täydennetään tarvittaessa työn aikana.

Viimeisillä sivuilla on esitetty osallistumismahdollisuudet kaavoituksen eri vaiheissa. Kaavatyön aikana saatu palaute kirjataan kaavaselostukseen, jossa myös kerrotaan, miten palaute on otettu huomioon kaavoituksessa.

### Viranomaisyhteistyö

Viranomaisyhteistyö järjestetään erikseen. Osallistumis- ja arviointisuunnitelma toimitetaan Hämeen ELY-keskukselle tiedoksi. Kunnan ja alueellisen ympäristökeskuksen välinen viranomaisneuvottelu (MRL 66 §) pidetään tarvittaessa. Kaavan luonnosvaiheen valmistelumateriaalista pyydetään viranomaisilta tarvittavat lausunnot. Kaavaehdotuksesta pyydetään lausunnot tarvittaessa, mikäli kaava on oleellisesti muuttunut luonnosvaiheesta.

## KAAVOITUKSEN ETENEMINEN JA AIKATAULU

Kaavoituksen eteneminen ja kaavaprosessin suunniteltu aikataulu on esitetty tämän asiakirjan lopussa.

Matkakeskuksen parkki, Jaksonkatu

## KAAVAN VAIKUTUSTEN ARVIOINTI

Kaavan tulee perustua riittäviin tutkimuksiin ja selvityksiin. Kaavaa laadittaessa on tarpeellisessa määrin selvitettävä suunnitelman toteuttamisen ympäristövaikutukset, mukaan lukien yhdyskuntataloudelliset, sosiaaliset, kulttuuriset ja muut vaikutukset. Selvitysten perusteella on voitava arvioida suunnitelman toteuttamisen merkittävät välittömät ja välilliset vaikutukset.

Asemakaavan vaikutukset arvioidaan lähtötietojen pohjalta asiantuntijatyönä. Vaikutusarvioinnissa hyödynnetään myös osallisten mielipiteitä ja kommentteja. Vaikutusarviointi esitetään kaavaselostuksessa.

Arvioitavat vaikutukset ovat:

1. ihmisen elinoloihin ja elinympäristöön,
2. maa- ja kallioperään, veteen, ilmaan ja ilmastoon,
3. kasvi- ja eläinlajeihin, luonnon monimuotoisuuteen ja luonnonvaroihin,
4. alue- ja yhdyskuntarakenteeseen, yhdyskunta- ja energiatalouteen sekä liikenteeseen,
5. kaupunkikuvaan, maisemaan, kulttuuriperintöön ja rakennettuun ympäristöön,
6. elinkeinoelämän toimivan kilpailun kehittymiseen.

## SOPIMUKSET

Kaavan toteutuminen ei tarvitse maankäyttösopimusta

## KAAVAN LAATIJA

Lahdessa 12.12.2024

Kaavoitusarkkitehti

Tuomas Helin

## LISÄTIETOJA

Kaavatyön verkkosivu

<https://www.lahti.fi/asuminen-ja-ymparisto/kaupunkiympariston-suunnittelu/asemakaavoitus/kaavatyokohteet/keski-lahti-jaksonkatu-matkakeskuksen-parkki/>

Tietoa kaavoituksesta ja kaavoituskatsaus

[www.lahti.fi/kaavoitus](http://www.lahti.fi/kaavoitus)

Lahden ajankohtaiset hankkeet

<https://www.lahti.fi/uudistuvallahti>

Palvelutorin Lahti-Piste

Aleksanterinkatu 18, Trio-kauppakeskus, 2. kerros

p. 03 814 2355

<https://www.lahti.fi/lahti-piste/>

## KAAVOITUKSEN ETENEMINEN JA AIKATAULU

Asemakaavamuutoksen hyväksyy kaupunginvaltuusto. Tavoitteellinen aikataulu, mikäli asemakaavanmuutoksesta ei jätetä muistutuksia tai valiteta, on esitetty seuraavana (kuukausi/vuosi).

### 1

#### ALOITUSVAIHE, 2021

Kaavan vireilletulosta on ilmoitettu kaavoituskatsauksessa 04.03.2021.

### 2

#### LUONNOSVAIHE, toukokuu/2024

Luonnosvaiheessa laaditaan idealuonnoksia ja selvityksiä sekä arvioidaan luonnoksen tai luonnosvaihtoehtojen vaikutuksia. Lisäksi käydään neuvotteluja osallisten kanssa.

Luonnosvaiheessa järjestetään osallisten ennakkokuuleminen. Osallisille lähetetään osallistumis- ja arviointisuunnitelma sekä kaavaluonnos. Materiaalit lisätään myös kaavatyön verkkosivuille.

##### Osallistuminen

Osalliset voivat lausua kaavaluonnoksesta mielipiteensä kirjallisesti tai suullisesti kaavoittajalle. Mielipiteen voi jättää sähköpostilla osoitteeseen [kirjaamo@lahti.fi](mailto:kirjaamo@lahti.fi). Tarvittavilta viranomaisilta ja yhteisöiltä pyydetään lausunnot. Annetut mielipiteet ja lausunnot julkaistaan kaupungin verkkosivuilla. Mielipiteet julkaistaan ilman henkilötietoja.

### 3

#### EHDOTUSVAIHE, tammi-helmikuu/2025

Ehdotusvaiheessa laaditaan kaavaehdotus valitun kaavaluonnoksen pohjalta. Suunnittelussa huomioidaan ennakkokuulemisessa esitetyt mielipiteet. Kaavaehdotus esitellään kaupunkiympäristölautakunnalle, jonka päätöksellä se asetetaan nähtäville 30 vuorokaudeksi Palvelutorin Lahti-Pisteeseen sekä kaupungin verkkosivuille. Lisäksi kaava-aineisto on nähtävillä kaava-alueen lähikirjastossa.

Nähtävilläolosta ilmoitetaan kuulutuksilla Lahden kaupungin verkkosivuilla, Palvelutorin Lahti-Pisteen ilmoitustaululla, Uusi Lahti -lehdessä sekä tarvittaessa Nastola-lehdessä. Nähtävilläolon jälkeen kaavan laatija valmistelee vastineet mahdollisiin muistutuksiin. Jos muistutukset eivät aiheuta ehdotukseen olennaisia muutoksia, kaava etenee vastineineen hyväksymisvaiheeseen. Muussa tapauksessa kaupunkiympäristölautakunta asettaa muutetun kaavaehdotuksen uudelleen nähtäville.

##### Osallistuminen

Osalliset voivat jättää kaavaehdotuksesta kirjallisen muistutuksen nähtävilläolon aikana. Muistutus osoitetaan kaupunkiympäristölautakunnalle, ja sen voi toimittaa Palvelutorin Lahti-Pisteeseen tai sähköpostilla osoitteeseen [kirjaamo@lahti.fi](mailto:kirjaamo@lahti.fi). Kaikille muistutuksen jättäneille, jotka ovat ilmoittaneet osoitteensa tai sähköpostiosoitteensa lähetetään yhteenveto muistutusten vastineista. Lausuntoja pyydetään tarvittavilta viranomaisilta ja yhteisöiltä, mikäli kaava on oleellisesti muuttunut luonnosvaiheesta. Muistutukset julkaistaan kaupungin verkkosivuilla ilman henkilötietoja.

### 4

#### HYVÄKSYMISVAIHE, huhtikuu/2025

Kaupunginhallitus käsittelee kaavaehdotuksen ja mahdolliset muistutukset vastineineen sekä esittää kaupunginvaltuustolle kaavan hyväksymistä. Kaupunginvaltuusto hyväksyy ehdotuksen. Vaikutukseltaan vähäisen kaavan muutosehdotuksen hyväksyy kaupunkiympäristölautakunta. Hyväksymispäätöksestä lähetetään tieto kaava-aloitteen tekijälle, muistutuksen tehneille ja viranomaisille.

##### Osallistuminen

---

Osalliset ja kunnan jäsenet voivat valittaa kaupunginvaltuuston tai kaupunkiympäristölautakunnan päätöksestä Hämeenlinnan hallinto-oikeuteen 30 päivän valitusaikana. Hallinto-oikeuden päätöksestä on mahdollisuus valittaa edelleen korkeimpaan hallinto-oikeuteen.

---

## 5

### VOIMAANTULO, heinäkuu/2025

Kaava saa lainvoiman noin 1,5–2 kuukauden kuluttua kaupunginvaltuuston tai kaupunkiympäristölautakunnan päätöksestä, mikäli kaavasta ei valiteta. Kaava kuulutetaan lainvoimaiseksi kaupungintalon ilmoitustaululla ja kaupungin verkkosivulla.