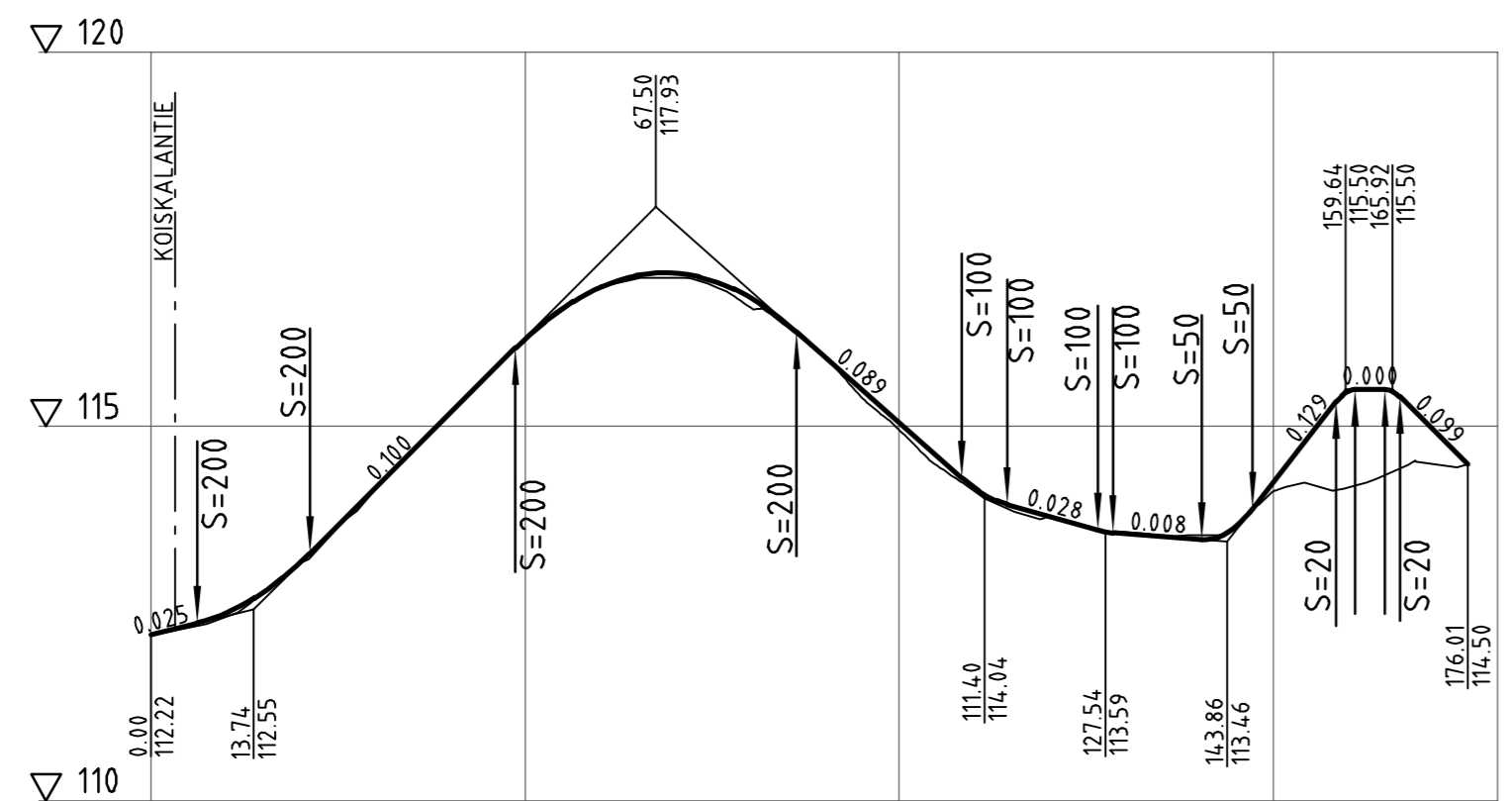


M:\1366\Lahti\1510074125_Vesikalliontie\04_TULO5TUS\2022-30-202-K_pit_ty_Vesikalliontie_KS - Copy.dwg

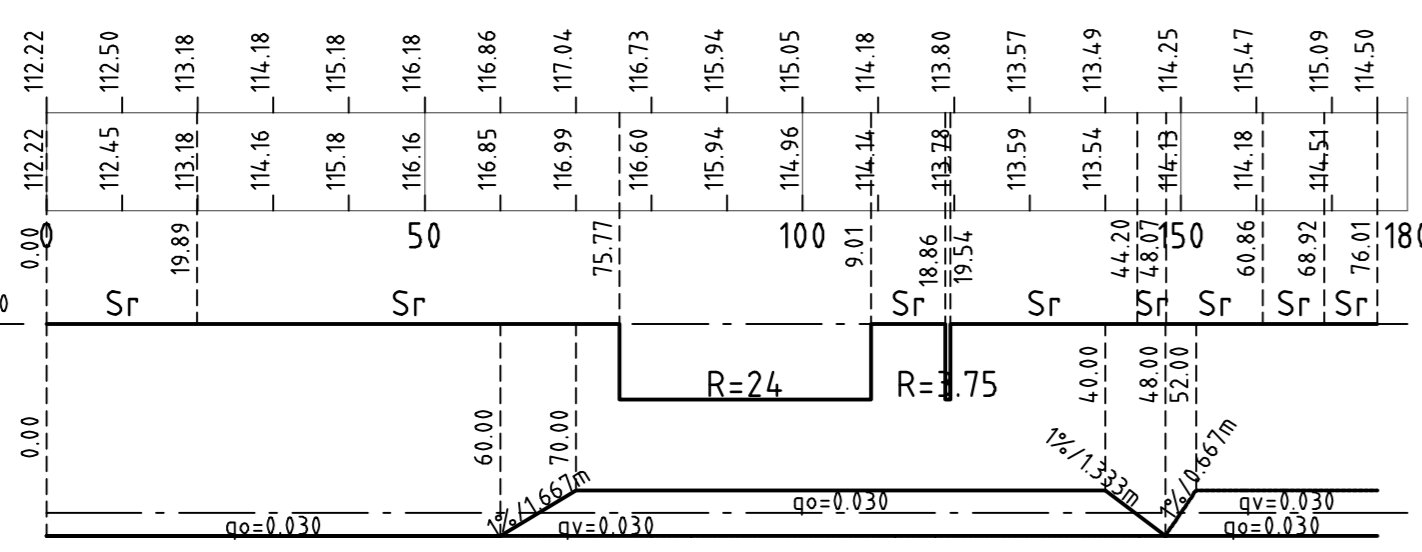
VESIKALLIONTIE



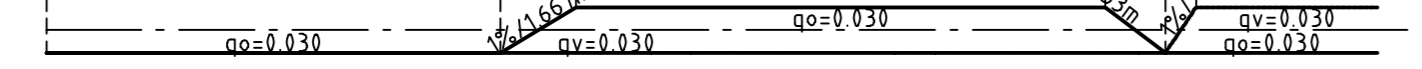
Kaivantokaltevuus/tuenta Matka

6.219	15.011	27.493	37.581	22.088	6.02	12.117	11.898	8.803	11.118	4.006	9.109
6.22	21.23	4.872	86.3	-0.089	108.39	114.41	113.52	14.72	158.37	164.94	168.27
0.025	S=200	0.1	S=200	0.089	S=100	-0.028	0.008	S=50	0.129	S=20	S=20

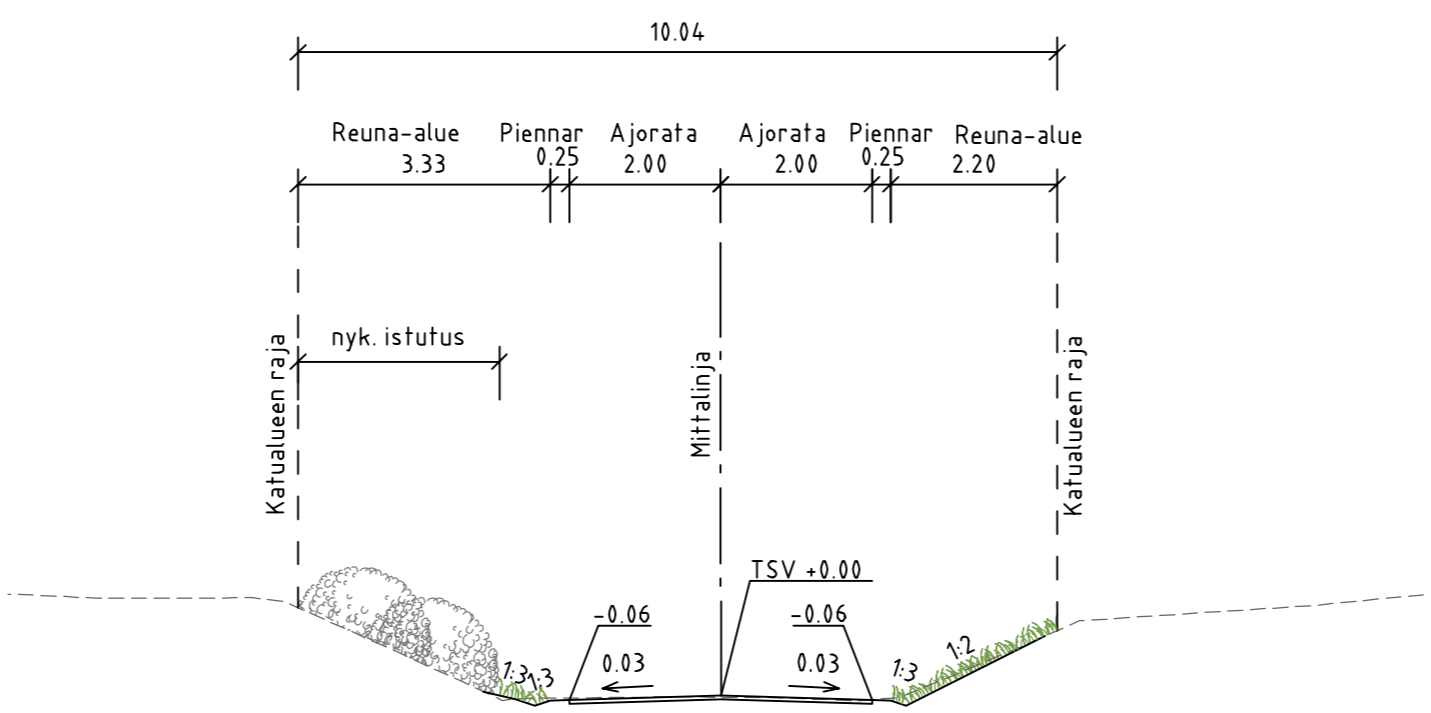
Kaltevuus / pyörityssäde



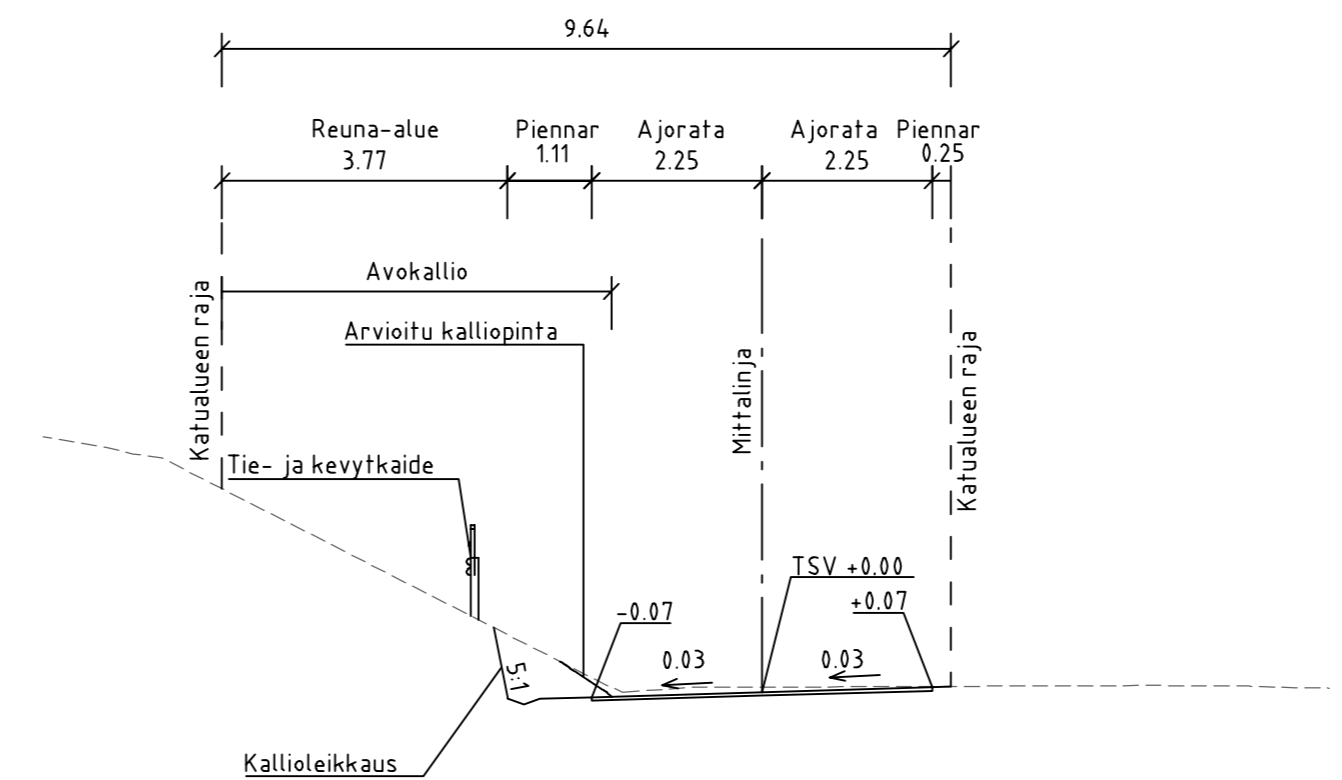
Ajoradan sivukaltevuus



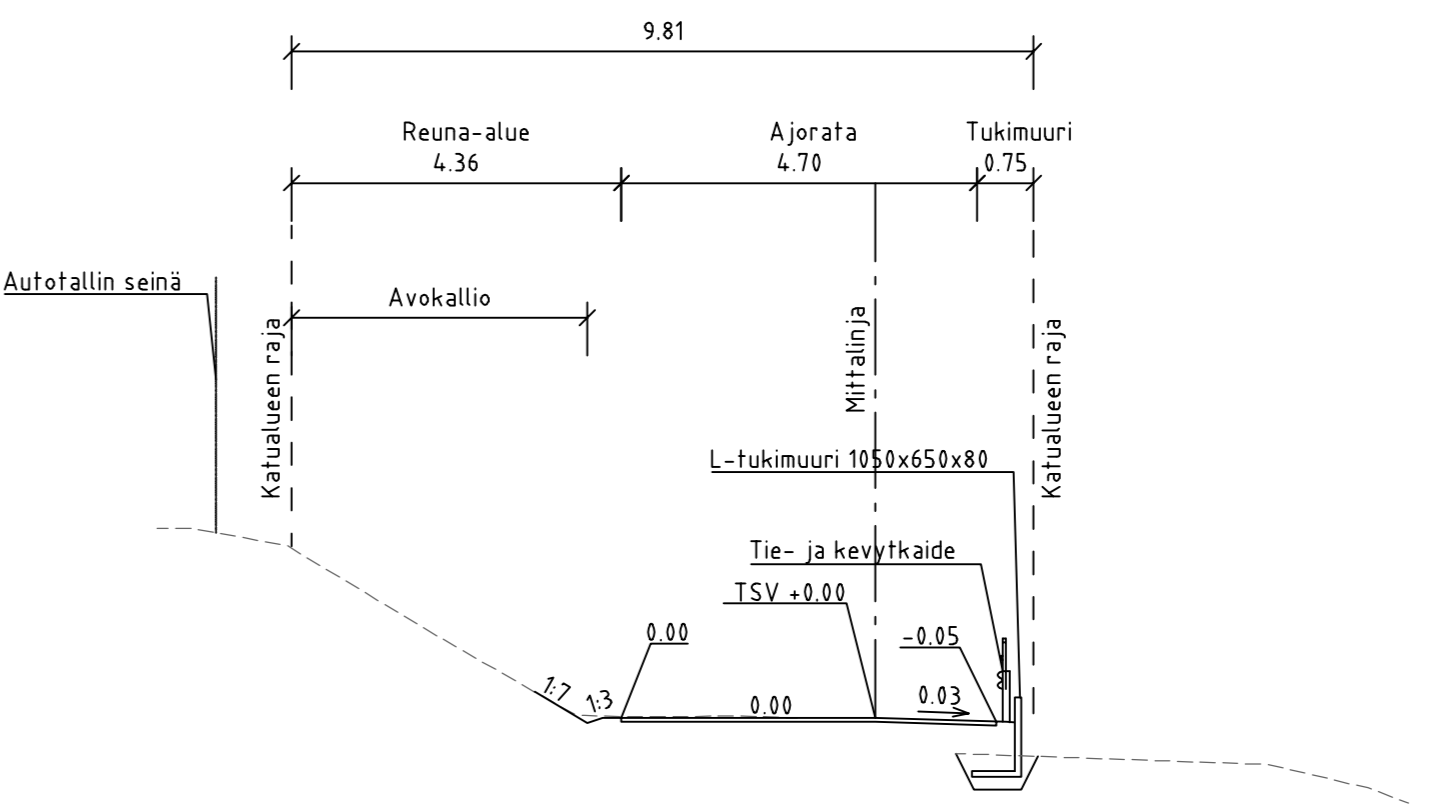
VESIKALLIONTIE
LEIKKAUS A-A
1:100



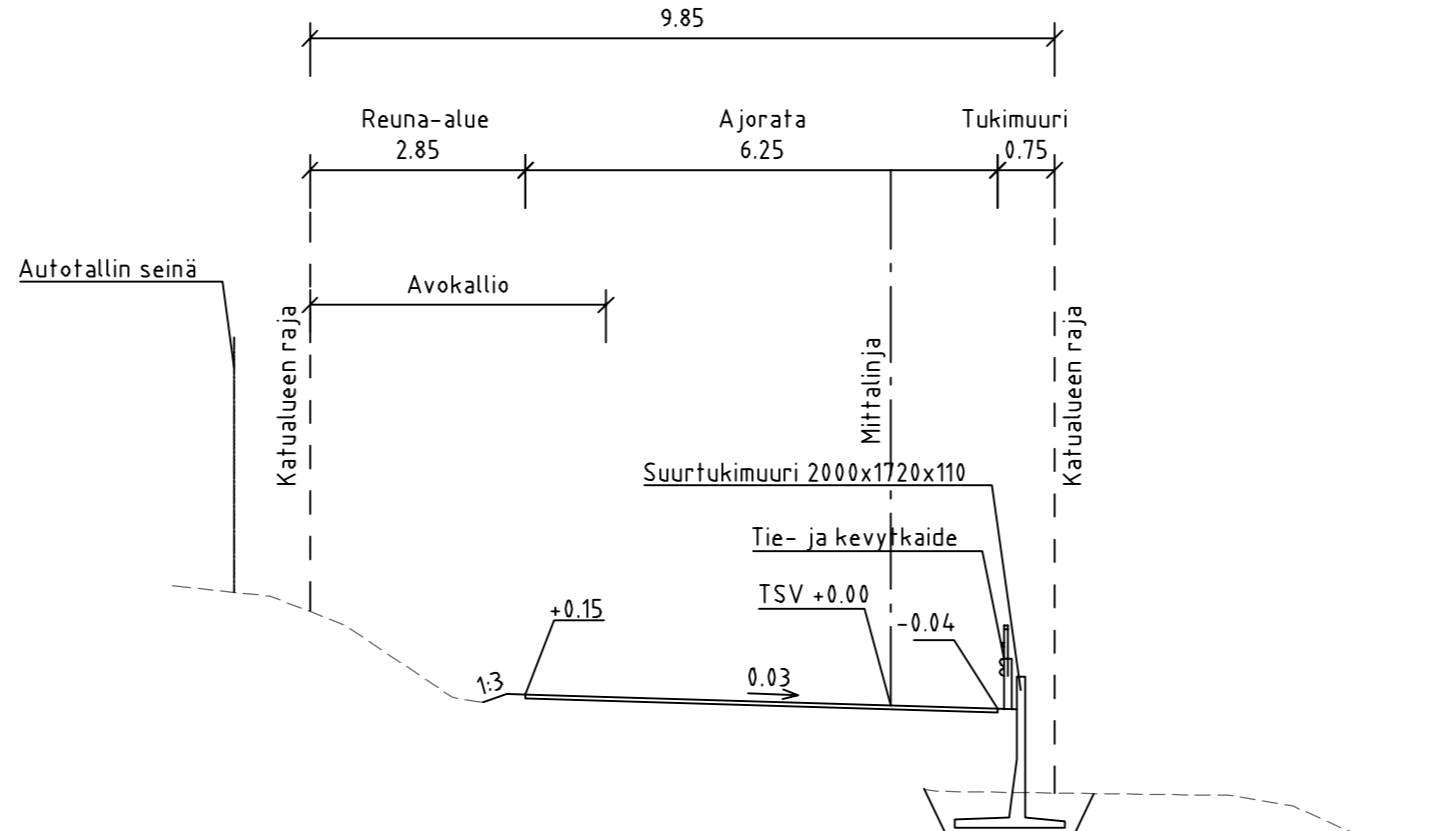
VESIKALLIONTIE
LEIKKAUS B-B
1:100



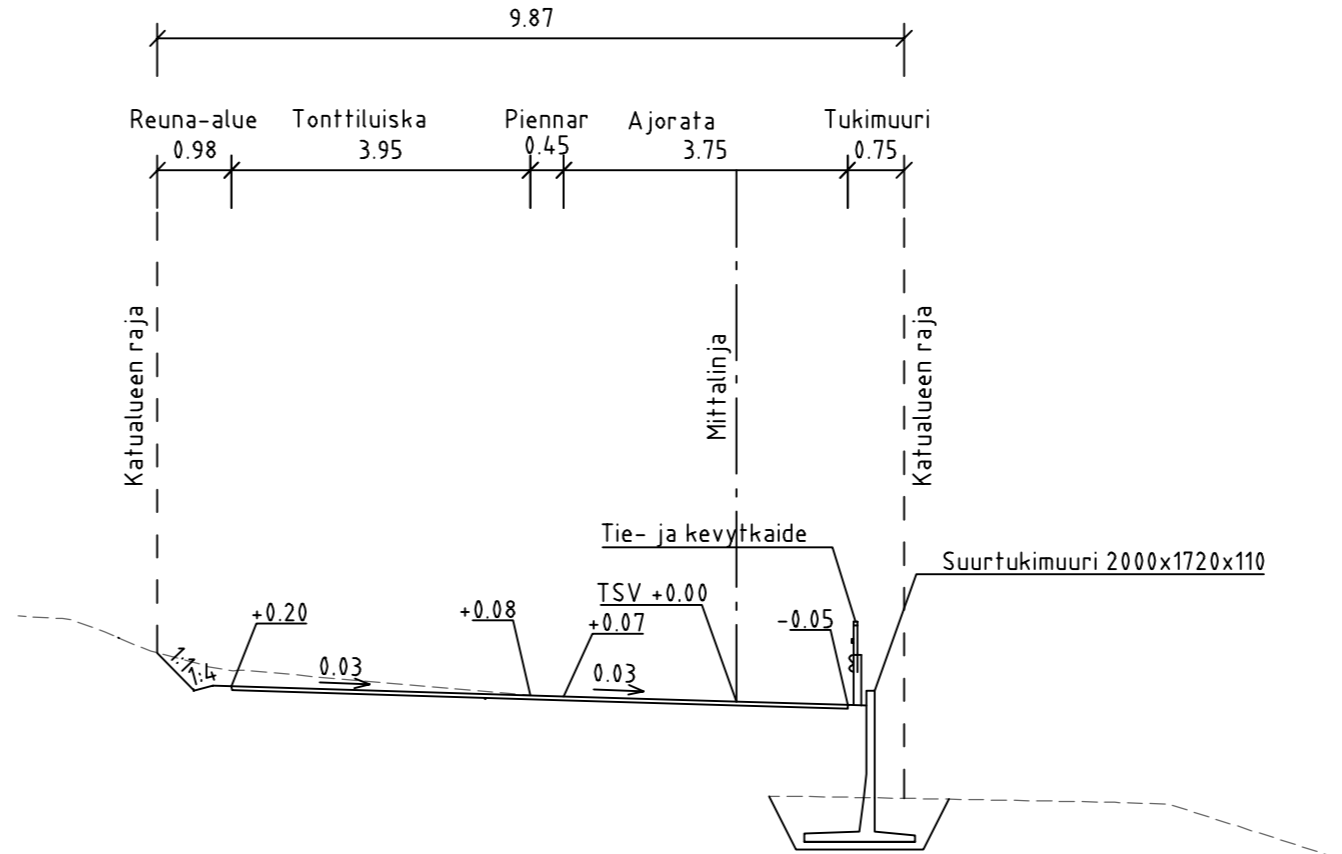
VESIKALLIONTIE
LEIKKAUS C-C
1:100



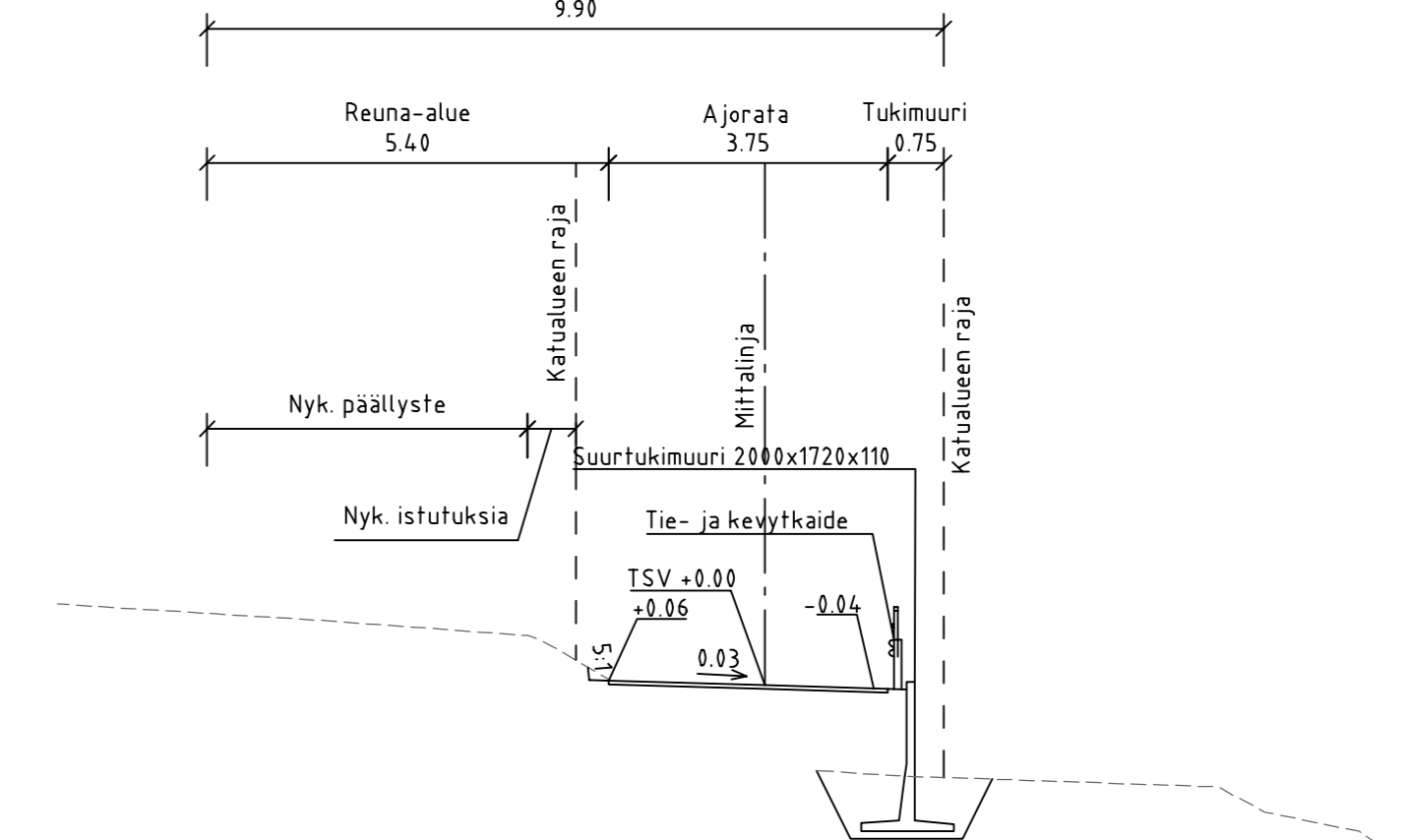
VESIKALLIONTIE
LEIKKAUS D-D
1:100



VESIKALLIONTIE
LEIKKAUS E-E
1:100



VESIKALLIONTIE
LEIKKAUS F-F
1:100



Tunn.	Lukum.	Muutos	Nimim.	Päiväys
RAMBOLL		Ramboll Niemenkatu 73 15140 LAHTI puh. 020 755 611 www.ramboll.fi	Suunn.ala TKA Piiustusno 2022-30-202-K	Työno 1510074125 Mittakaava 1:100 Muutos
hyv. R. Martikainen			piir. TANSE	suunn. T. Seppälä pvm 24.8.2023
Muutos				
RevA				
Nähtävillä / Tila				ETRS-GK26 / N2000
Kohteen nimi: Vesikalliontie -pituusleikkaus -leikkaukset A-F -tukimuurin sivuprofiili Suunnitelmalaji: Katusuunnitelma				Kaupunginosatunnus: 34 Villähde Suunnittelija: Ramboll 1:1000/1:100, 1:100
LAHDEN KAUPUNKI, KAUPUNKIYMPÄRISTÖN PALVELUALUE KAUPUNKISUUNNITELU				
Suunnitelman päivämäärä ja hyväksyjä: 24.8.2023 Pirkko-Leena Jakonen				2022-30-202-K