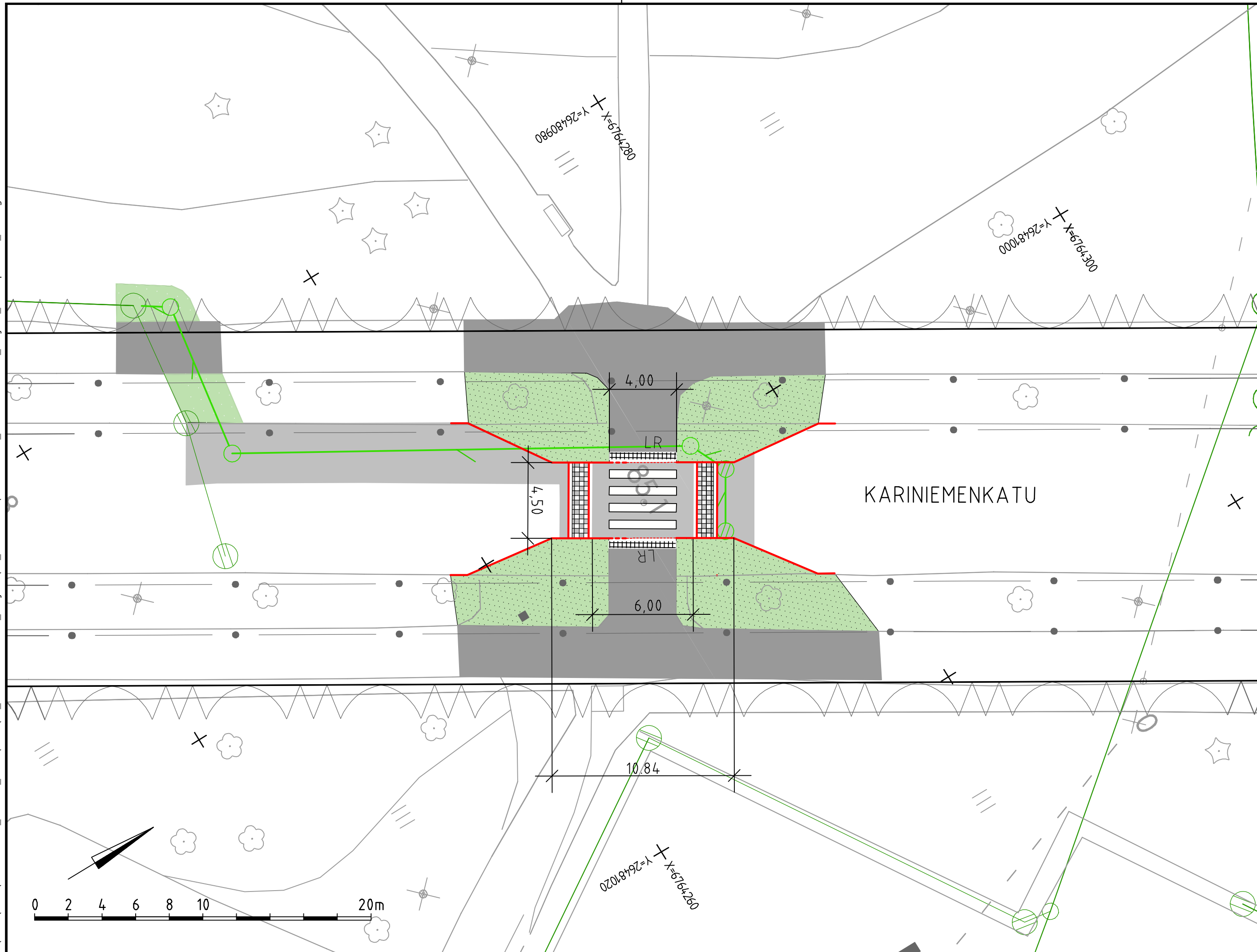








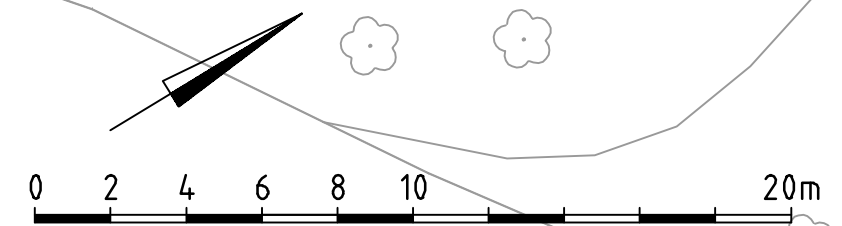


w:\1366\lahti\1510051933_PiENET_TYÖT\2020\02_Kariniemenkadun_suojatie_PiENET_TYÖT\2020\09-101_Kariniemenkadun_suojatie_asemapiirustus_RS.dwg



PIIRUSTUSMERKINNÄT

-  jkpp-tie, harmaa
-  ajorata
-  noppakivi, 140x140x140 mm, valkoinen/musta
-  huomioraita, noppakivi valkoinen 90x90x90 mm
-  nurmi A2, kasvualusta 200 mm
-  reunatuki
-  upotettu reunatuki
-  LR luiskattu reunatuki
-  hulevesiviemäri, uusi
-  hulevesiviemäri, ritiläkaivo uusi
-  hulevesiviemäri, nykyinen
-  hulevesiviemäri, ritiläkaivo, rummumpää nykyinen



| Tunn. | Lukum. | Muutos | Nimim. | Päiväys | |
|---|--------|---|-------------------------|-----------------------------------|----------------------|
| RAMBOLL | | Ramboll Niemenkatu 73 15140 LAHTI puh. 020 755 611 www.ramboll.fi | Suunn.ala TKA | Työnro 1510051933 | Mittakaava 1:200 |
| hyv. M. Saharinen | | piir. NOROLA | suunn. P. Hoffren | Muutos pvm 18.6.2020 | |
| Muutos | | | | | |
| Tela | | | | | |
| Nähtävillä | | | ETRS-GK26 / N2000 | | |
| Kohteen nimi: Kariniemenkadun korotettu suojatie - Asemapiirustus | | | | Kaupunginosatunnus: 2 Kartano | |
| Suunnitelmalaji: Katusuunnitelma | | | | Suunnittelija: Ramboll | Mittakaava: 1:200 |
| LAHDEN KAUPUNKI, KAUPUNKIYMPÄRISTÖN PALVELUALUE KUNNALLISTEKNIikka | | | | Liittyy: | |
| Suunnitelman päivämäärä: 18.6.2020 | | | | Piirustusnumero: 2020-09-101-K | |
| Mika Lastikka | | | | | |