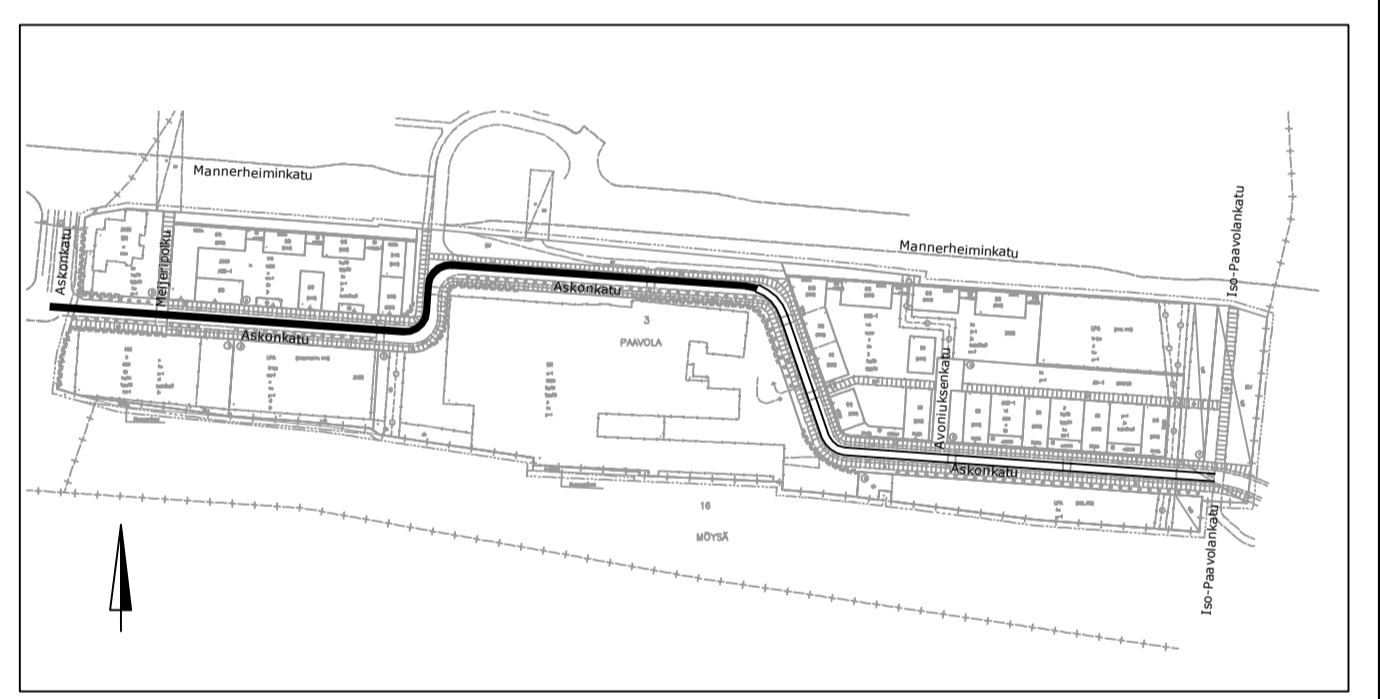


- MERKINTÖJEN SELITTEET:**
- Asfaltti, ajorata
  - Asfaltti, jk/jkpp-väylä
  - Asfaltti, pyörätie
  - Kiveys, betonikivi
  - Kiveys, graniittikivi
  - Erotusraita, graniittikivi
  - Tukimuuri ja suoja-aita
  - Reunakivi
  - Reunakivi, madolettu
  - Kaide
  - Kaidevaraus
  - Nurmialue
  - Pensasalue
  - Nurmikiveys
  - Hulevesitasku
  - Penkki
  - Roska-astia
  - Hulevesikaivo, ritiläkansi
  - Valaisinpylväs, ohjeellinen
  - Painanne, virtaussuunta
  - Istutettava lehtipuu
  - Kadun alustava korkeusasema
  - Tontin rajan korko

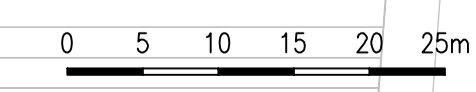


LPA  
IV-ipo  
ma-1  
z  
hu  
pv-1  
ai  
ju

(1085,3163,3164, 3165)  
Jalankulkuväylä 2,00  
Pyöräilyväylä 1,50  
Erotuskaista 1,00  
Alokaista 3,50  
Alokaista 3,50  
Erotuskaista 3,00  
Pyöräilyväylä 1,50  
Jalankulkuväylä 2,50

Jk+pp-väylä 4,60  
Erotuskaista 4,30  
Jalankulkuväylä 2,00  
Pyöräilyväylä 1,50  
Erotuskaista 1,00  
Alokaista 3,50  
Alokaista 3,50  
Pysäköinti 3,00  
Pyöräilyväylä 1,50  
Jalankulkuväylä 2,50

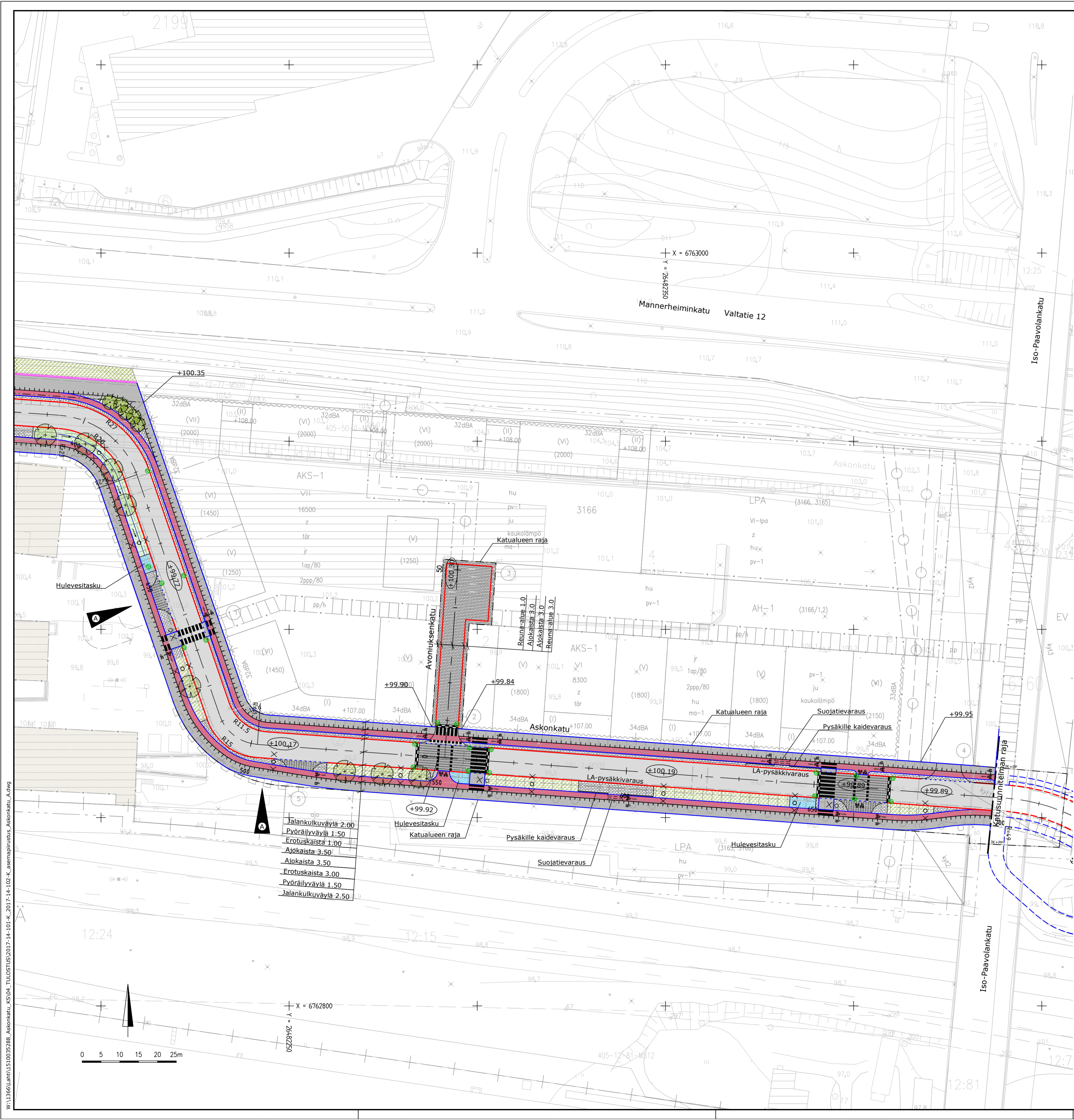
Jalankulkuväylä 4,00  
Pyöräilyväylä 1,50  
Erotuskaista 1,00  
Alokaista 3,50  
Alokaista 3,50  
Pysäköinti 3,00  
Pyöräilyväylä 1,50  
Jalankulkuväylä 2,50



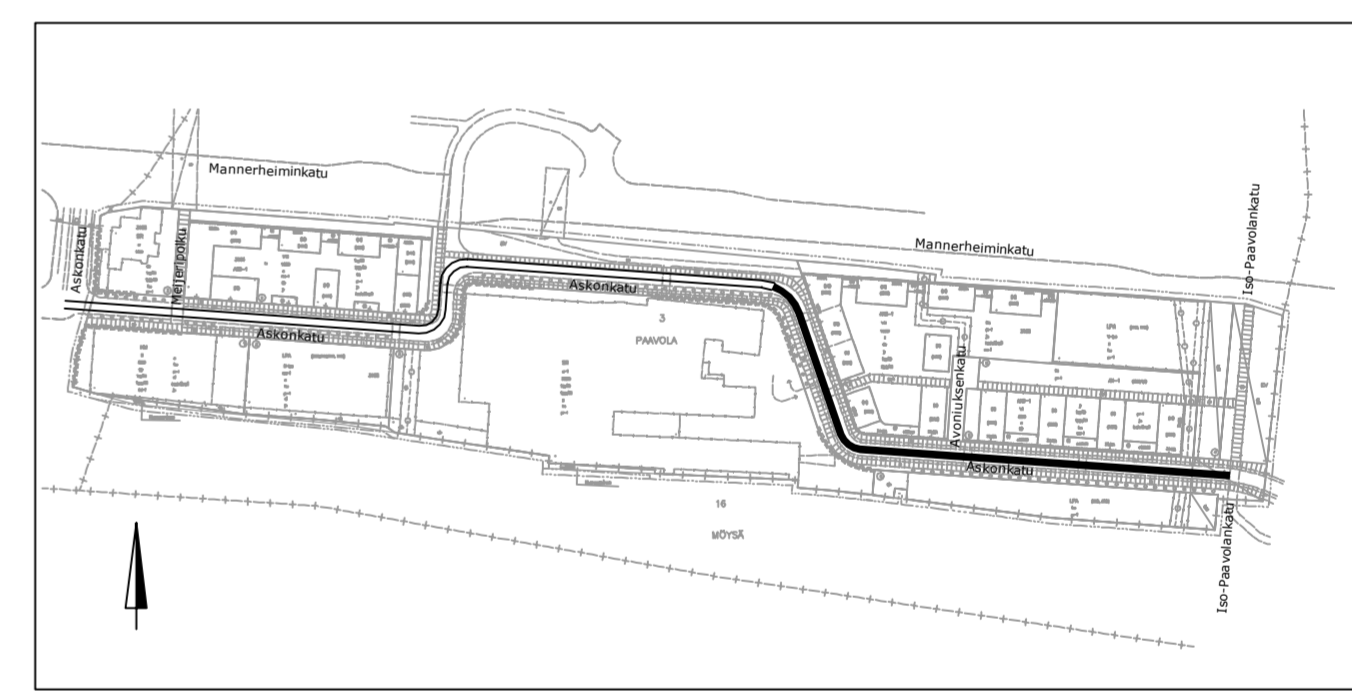
<b>RAMBOLL</b>	Ramboll Niemenkatu 73 15140 LAHTI puh. 020 755 611 www.ramboll.fi	Suunnittaja <b>TKA</b> Piiusuoja <b>101</b>	Työnro <b>1510035288</b>	Mittakaava 1:500
Nimi <b>M. Saharinen</b>		Proj. <b>HEIR</b>	Suunn. <b>A. Vaittinen</b>	Muutos <b>A</b>
Muutos	A Levitetty 0.5m Askonkadun länsipään jk+pp-väylästä, lisätty kaide Askonkadun jalankulkuväylälle, lyhennetty roskapöytä.			Muutos 11.9.2017
Tila	ETRS-GK26 / N2000			
Käsittelemä	Askonkatu pty 0-400 Katusuunnitelma			
Suunnittelija	Ramboll			
Suunnitelman päiväys	11.9.2017			
Kaupunginosaaminen	01 Keski-Lahti, 3 Paavola, 16 Möysä			
Mittakaava	1:500			
Liitty:	2017-14-102-K, 2017-14-201-K			
Piirustusanumero:	2017-14-101-K			

LAHDEN KAUPUNKI, TEKNINEN JA YMPÄRISTÖTOIMIALA  
KAUPUNKIYMPÄRISTÖ

Mika Lastikka



- MERKINTÖJEN SELITTEET:
- Asfaltti, ajorota
  - Asfaltti, jk/jkpp-väylä
  - Asfaltti, pyörätie
  - Kiveys, betonikivi
  - Kiveys, graniittikivi
  - Kiveys, betoni-/ graniittikivi
  - Erotusraita, graniittikivi
  - Tukimuuri ja suoja-aita
  - Kaidevaraus
  - Reunakivi
  - Reunakivi, madallettu
  - Nurmialue
  - Pensasalue
  - Nurmikiveys
  - Hulevesitasku
  - Hulevesikaivo, ritiläkansi
  - Valaisinpylväs, ohjeellinen
  - Painanne, virtaussuunta
  - Istutettava lehtipuu
  - Kadun alustava korkeusasema +100.22
  - Tontin rajan korko +99.95



- Jalankulkuväylä 2.00
- Pyöräilyväylä 1.50
- Erotuskaista 1.00
- Aiokaista 3.50
- Aiokaista 3.50
- Erotuskaista 3.00
- Pyöräilyväylä 1.50
- Jalankulkuväylä 2.50

	Ramboll Niemenkatu 73 15140 LAHTI puh. 020 755 611 www.ramboll.fi	Suunn.ala <b>TKA</b>	Työno <b>1510035288</b>	Mittakaava <b>1:500</b>
	M. Saharinen	Piirustusno <b>102</b>	Muutos <b>A</b>	pvm <b>11.9.2017</b>
Muutos A Siirretty tonttilittymä pila 453.				
Muutettu eteläpuolen jalanku- ja pyöräilyväylän linjaus pvl:lla 490-530				
M. Saharinen 2.10.2017				
Tela Nähtävillä		ETRS-GK26 / N2000		
Kohteen nimi: <b>Askonkatu plv 400-700 ja Avoniuksenkatu          -asemapiirustus</b>		Kaupunginosatunnus: 01 Keski-Lahti, 3 Paavola, 16 Moysa		
Suunnittelija: Ramboll		Mittakaava: 1:500		
Suunnitelmalaji: Katusuunnitelma		Liitty: 2017-14-101-K, 2017-14-201-K, 2017-14-202-K		
LAHDEN KAUPUNKI, TEKNINEN JA YMPÄRISTÖTOIMIALA KAUPUNKIYMPÄRISTÖ		Piirustusnumero: 2017-14-102-K		
Suunnitelman päiväys: 11.9.2017		Mika Lastikka		

