

Lahti

***Eteläisen Lahden
asukasilta***

26.3.2024

Ohjelma

16.30 Ovet auki, kahvit ja vapaata tutustumista materiaaleihin ja kumppanuuspöytien pisteeseen

17.00 Tilaisuuden avaus, Juuso Heinämäki

Kumppanuuspöytien esittely, mitä kuuluu eteläisen alueen osbu-hankkeille / Maikki Suhonen

Keskuspuiston ja Perhepuiston suunnitelmat / Blomberg, Saimakoski

Uudet omakoti- ja rivitaloalueiden kaavat: Näkkimistö, Pentinkuja, Otavantie / Lehmuskoski, Huovinen, Uronen

Elinkeinoelämän alueiden kaavoitus: Pippo, Helsingintien länsipuoli / Huovinen, Lehmuskoski

Renkomäen koulun jalankulun ja pyöräilyn järjestelyt / Matti Heikkinen

18.15 Kysymyksiä ja keskustelua esityksistä

18.45 Vapaata tutustumista materiaaleihin ja kumppanuuspöytien pisteeseen, tarkemmat kysymykset ja keskustelu kohteista asiantuntijoiden kanssa

Kaupunkisuunnittelun vuorovaikutuksen palvelulupaus

Huolehdimme, että lahtelaiset tietävät kaupungin ajankohtaisista hankkeista, osallistumismahdollisuuksista ja suunnitteluratkaisujen taustoista.

Tehtävämme on kutsua asukkaat mukaan suunnitteluun! Lahtelaisilla on kokemusta, raikkaita ideoita sekä uusia näkökulmia.

Kehitämme asukkaiden ja kaupungin välistä vuorovaikutusta ja osallistumisen tapoja palautteen perusteella.

Huomioimme eri kohderyhmät ja erilaiset osallistumisen tavat.

Kerromme, mitä tietoa saatiin ja miten se vaikutti kaupunkisuunnitteluun.

Huolehdimme, että tieto säilytetään vastuullisesti ja on asiantuntijoiden käytettävissä myös tulevaisuudessa.

Osallistumisen ohjeet

- Kysymyksille ja kommenteille on jätetty aikaa esitysten jälkeen. Kysymyksiä voi esittää koko tilaisuuden ajan Teamsin chatissa, ja niihin vastataan tilaisuuden lopussa.
- Pyydä puheenvuoroa nostamalla käsi. Pidetään puheenvuorot tiiviinä, jotta kaikilla on mahdollisuus kertoa mielipiteensä. Ei puhuta muiden päälle, vaan odotetaan omaa vuoroa.
- Tilaisuus tallennetaan ja se julkaistaan verkossa. Tallenne on nähtävissä 14 vrk ajan. Yleisökysymykset leikataan pois julkaistavasta tallenteesta.
- Ennakkokysymyksiin pyritään vastaamaan jo esityksissä, keskustelun aikana tai viimeistään tilaisuuden muistiossa.



Asiointipalvelu avoinna 24/7

Palvelusta löydät muun muassa
rakennuslupahakemukset tai ostaa tunnukset
asukaspysäköintiin.

Asiointipalvelussa voit myös antaa palautetta
Lahden kaupungille.

lahti.asiointi.fi

Saatavilla älypuheliin
sovelluksena Trimble Feedback



Kumppanuuspöydät Lahdessa

- Epäpoliittinen asukasdemokratian malli
- Neljä alueellista kumppanuuspöytää: **eteläinen**, itäinen, pohjoinen ja keskusta-alueen kumppanuuspöytä.
- Tavoitteena on edistää oman alueensa yhteisöllisyyttä, viihtyisyyttä, elinvoimaisuutta ja sitä kautta lisätä vuoropuhelua koko kaupungissa.
→ yhteistyössä alueella toimivien yhteisöjen, toimijoiden, kuntalaisten, päättäjien ja kaupunkiorganisaation kanssa
- Toimintarahaa paikallis- ja asukastoiminnan tukemiseen
- [Kumppanuuspöydät – uusi tapa vaikuttaa Lahdessa - Lahti](#)

Suuraluejako

Kumppanuuspöytien aluejako

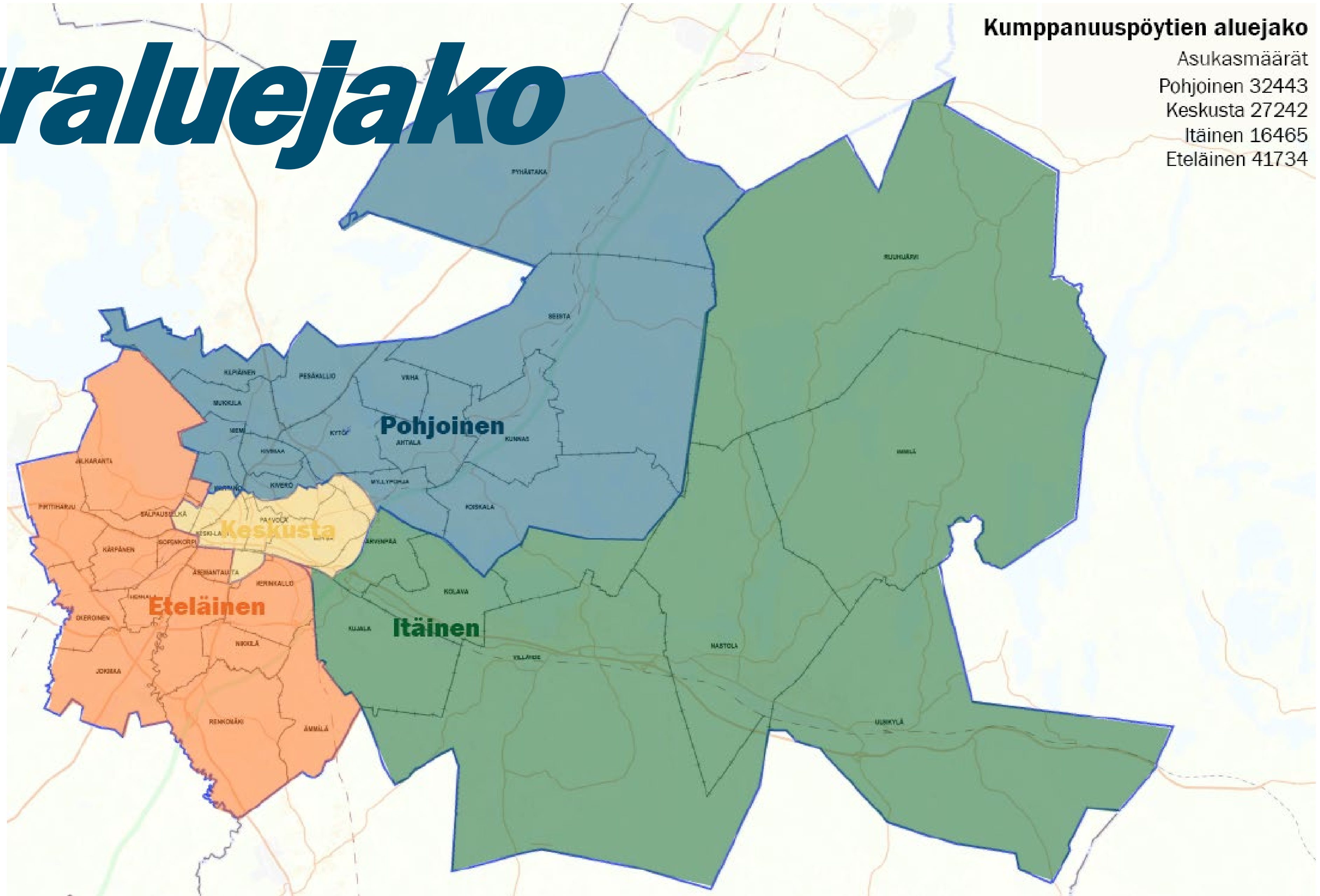
Asukasmäärät

Pohjoinen 32443

Keskusta 27242

Itäinen 16465

Eteläinen 41734



Lahti

***Eteläisen alueen osallistuvan
budjetoinnin ideat***

26.3.2024

Roska-astioita lisää eteläiselle alueelle

Äänimäärä

585 ääntä

Tilannetiedot

Paikkojen läpikäynti ja kartoitus. Tarkkoja paikkoja roska-astioiden suhteen ei ole vielä päätetty, hyödynnetään aiempia roskapaikkatoivepaikkoja ja katsotaan sopiva paikka käytössämme olevan roskispisteyksen mukaan. Toiveita on tullut muun muassa Launeelle, Metsäkankaalle, Jalkarantaan ja Renkomäkeen.

Sijoittelussa täytyy huomioida myös alueiden tasavertaisuus: onko alueella jo olemassa astioita tai onko alueelle tulossa astioita jonkun muun rakennushankkeen kautta. Roskiksia ei sijoiteta sellaisille alueille, joissa puhtaanapitovelvollisuus kuuluu kiinteistöille.

Roska-astioita on tulossa kesän/syksyn 2024 aikana.

Kustannusarvio

5000€

Niittyjä nurmikoiden tilalle

Äänimäärä

554 ääntä

Tilannetiedot

Kokonaisuus niittyjen osalta on vasta työn alla ja ideointi/suunnittelu on vasta alkamassa.

Kustannusarvio:

4000€

Frisbeegolfrata eteläiseen Lahteen

Äänimäärä:

535 ääntä

Eteneminen ja aikataulu

Suunnittelu hankittu ja on käynnistymässä (Spin18 Oy/ Pasi Koivu) ja rakentaja varattu (puitesopimus/Peab Industri Oy)

Suunnittelun aloitus vapun tienoilla, suunnitelmat valmiit 15.6 mennessä, rakentaminen alustava aikataulu elokuu-syyskuu.

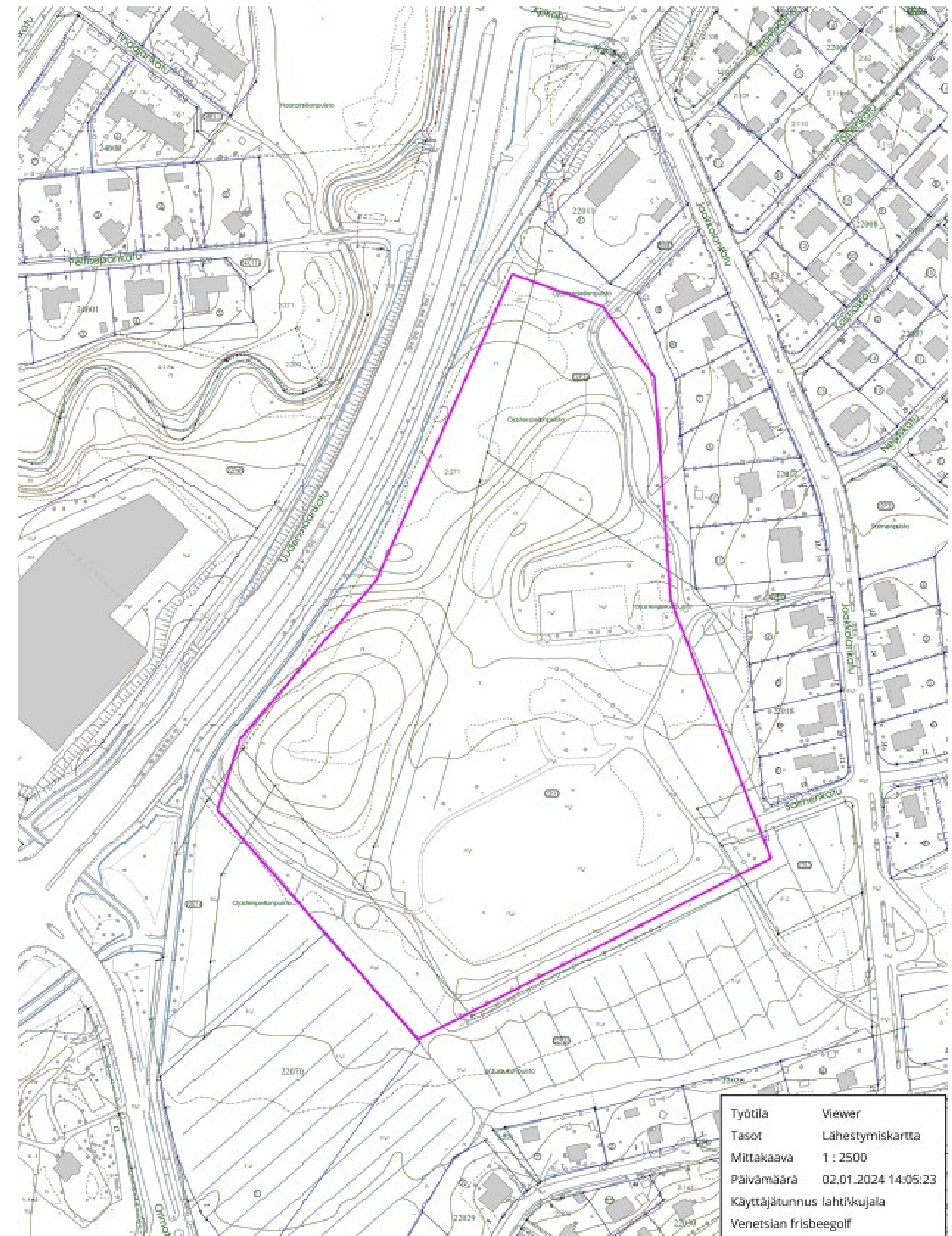
Radan toteutuspaikka

Rata toteutetaan Uudenmaankadun ja Jaakkolankadun väliselle viheralueelle. Kulkuyhteys autolla on Salmenkadulta, jossa on käytöstä poistunut urheilukenttä, maisemointivalleja ja polkuverkostoja. Kävellessä ja pyörällä tavoitettavissa turvallisesti useista suunnista, esim. kouluilta.

Tulossa on 7-9 väylää (korit ja heittopaikat), rataopasteet, opastaulu, rata suunnattu harrastajille ja koululaisille.

Kustannusarvio

30 000€



Linnunpönttöjä Kankolaan

Äänimäärä

496 ääntä

Tilannetiedot

Kankolan pöntötys toteutettiin 13.3. Pönttöjä asennettiin vesilinnulle, pöllölle ja useille pikkulintulajeille yhteensä 12 kappaletta.

Asukkailla oli mahdollisuus osallistua pöntötykseen. Tapahtumassa oli pieni lintuvisa ja kuumaa mehua osallistujille.

Lahti

*Keskuspuiston
yleissuunnitelma*

LUONNOKSEN ESITTELY

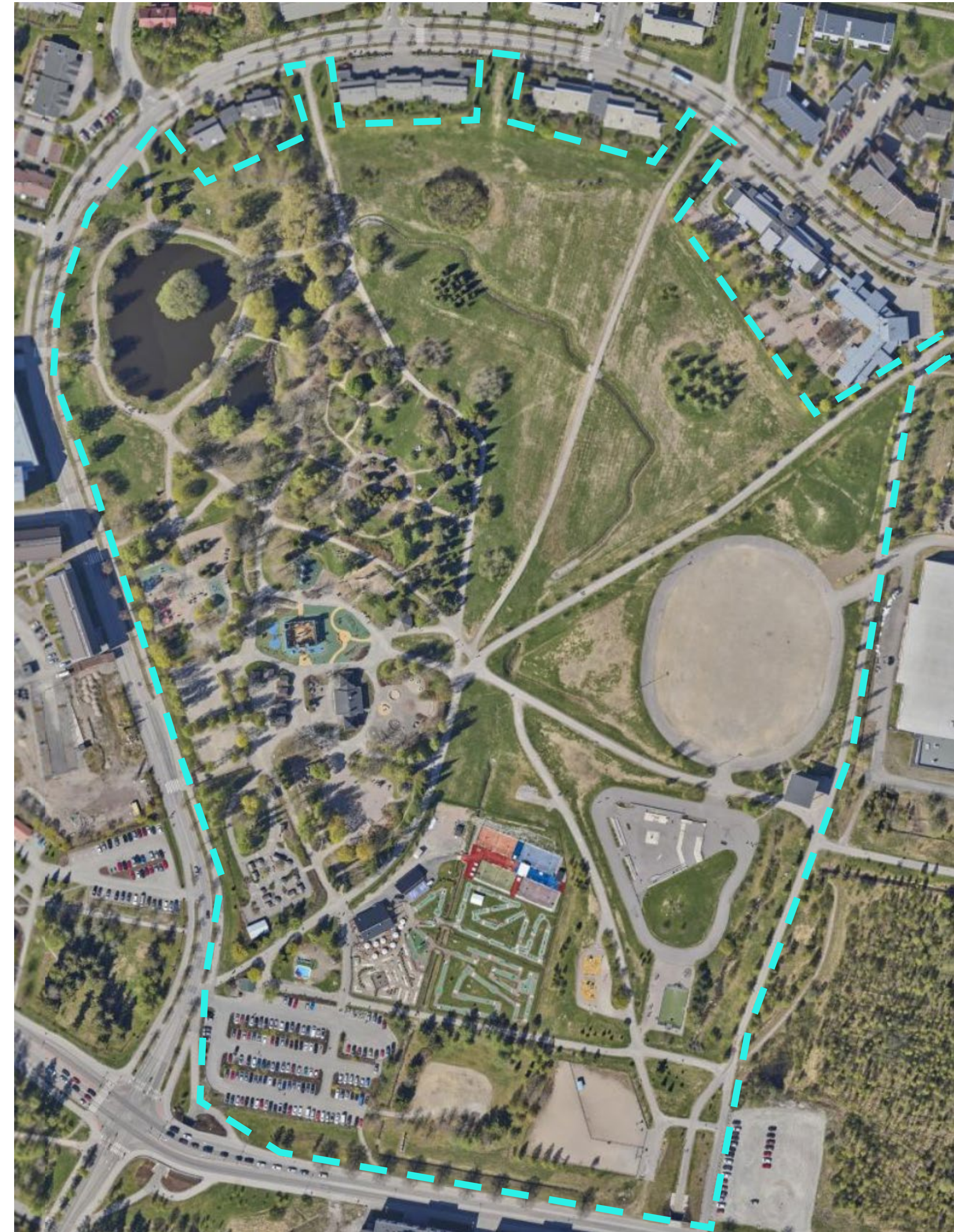
26.3.2024

Suunnitteluhortonomit
Eeva Blomberg, Anniina Saimakoski

Taustaa...

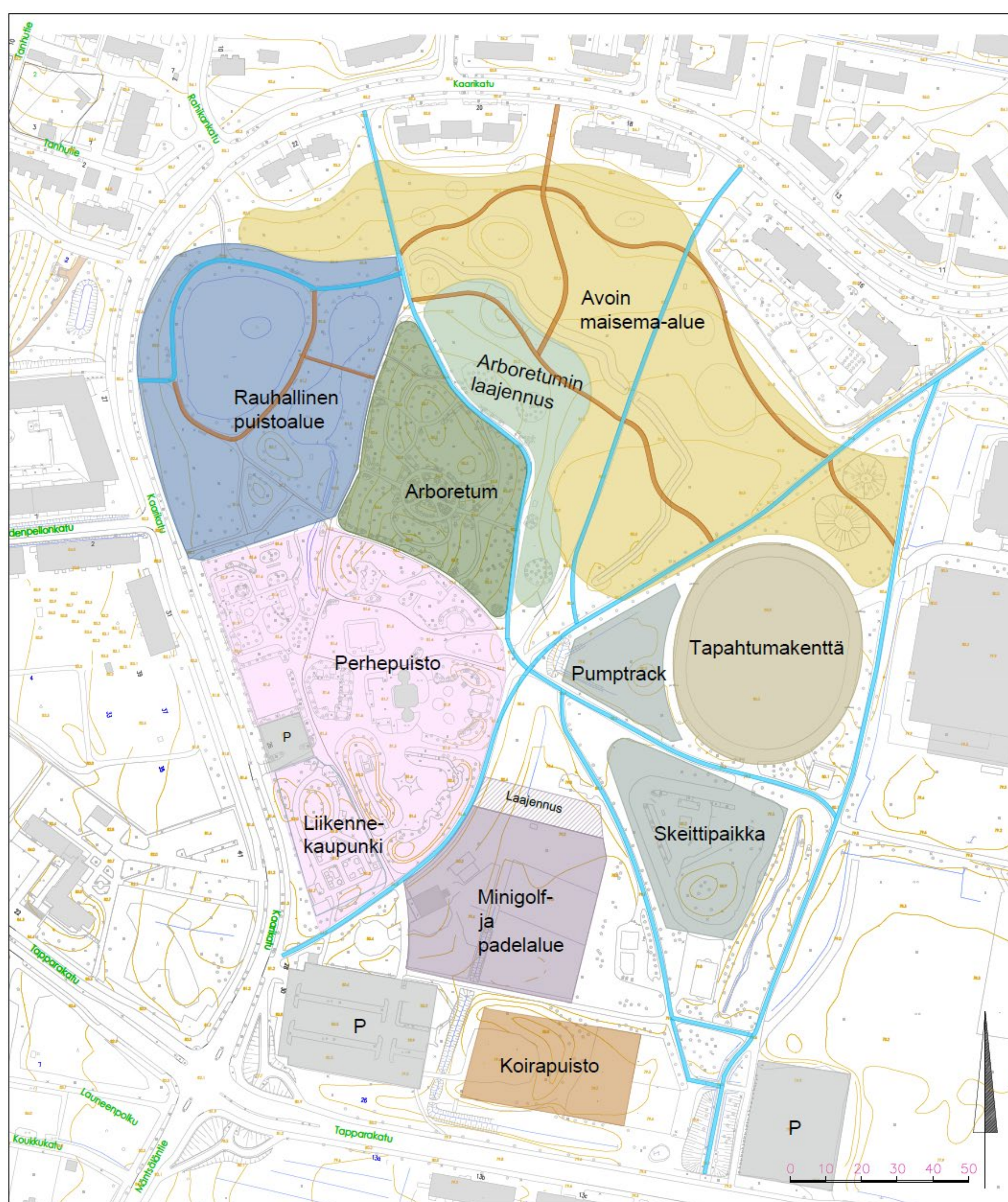
Alueelle tekeillä asemakaavan muutos, johon linkittyy Keskuspuiston yleissuunnitelma

- Taustatyötä on tehty osana LAB-ammattikorkeakoulun järjestämää palvelumuotoilukoulutusta
- Asukastilaisuuksia pidetty 3 kpl
- Karttakysely Keskuspuiston kehittämisestä
- Perhepuistossa ollut äänestys uuden monitoimiväliseen teemasta kumppanuuspöytien kanssa yhteistyössä
- Asukaspalautteet ja osbu-ideat

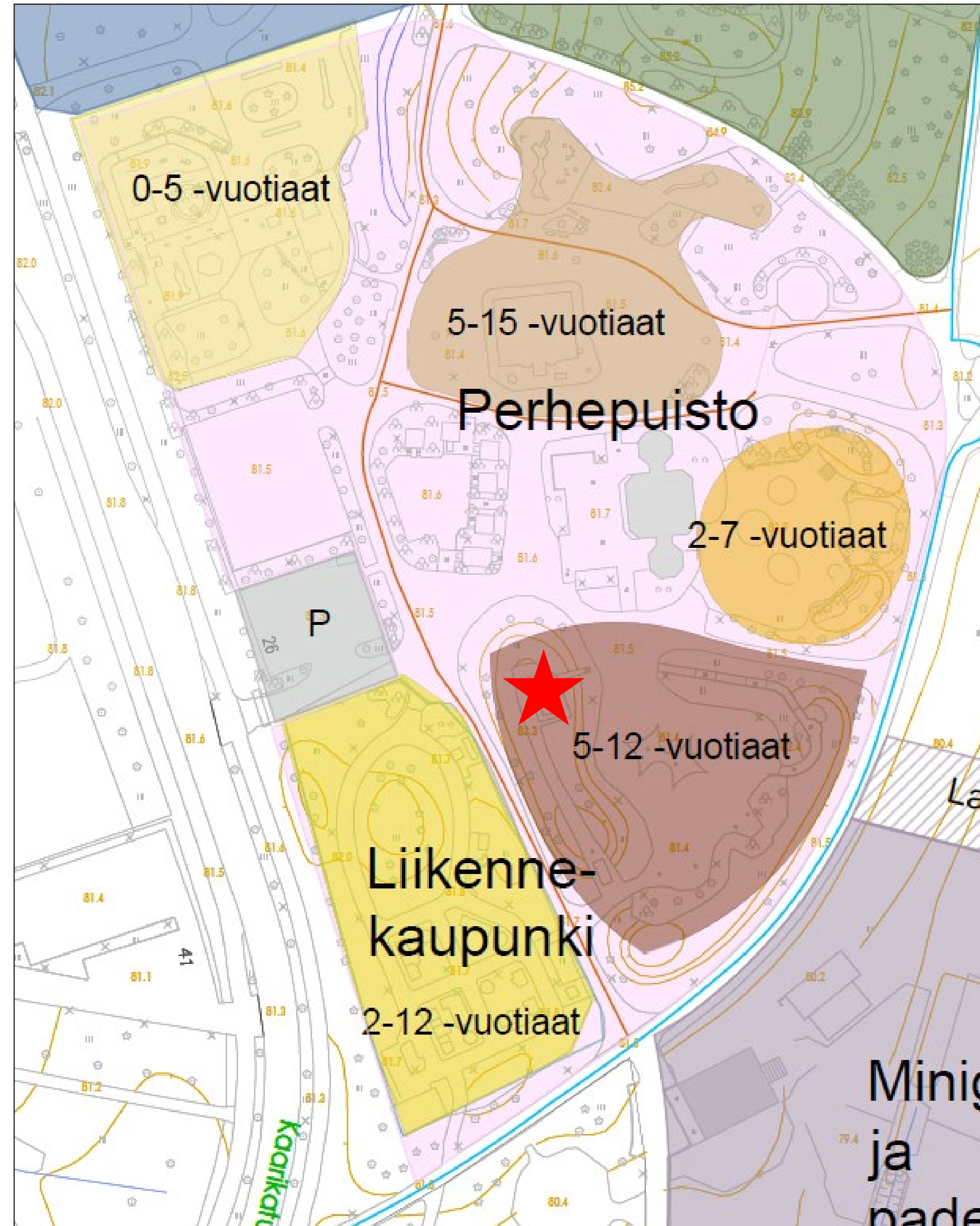
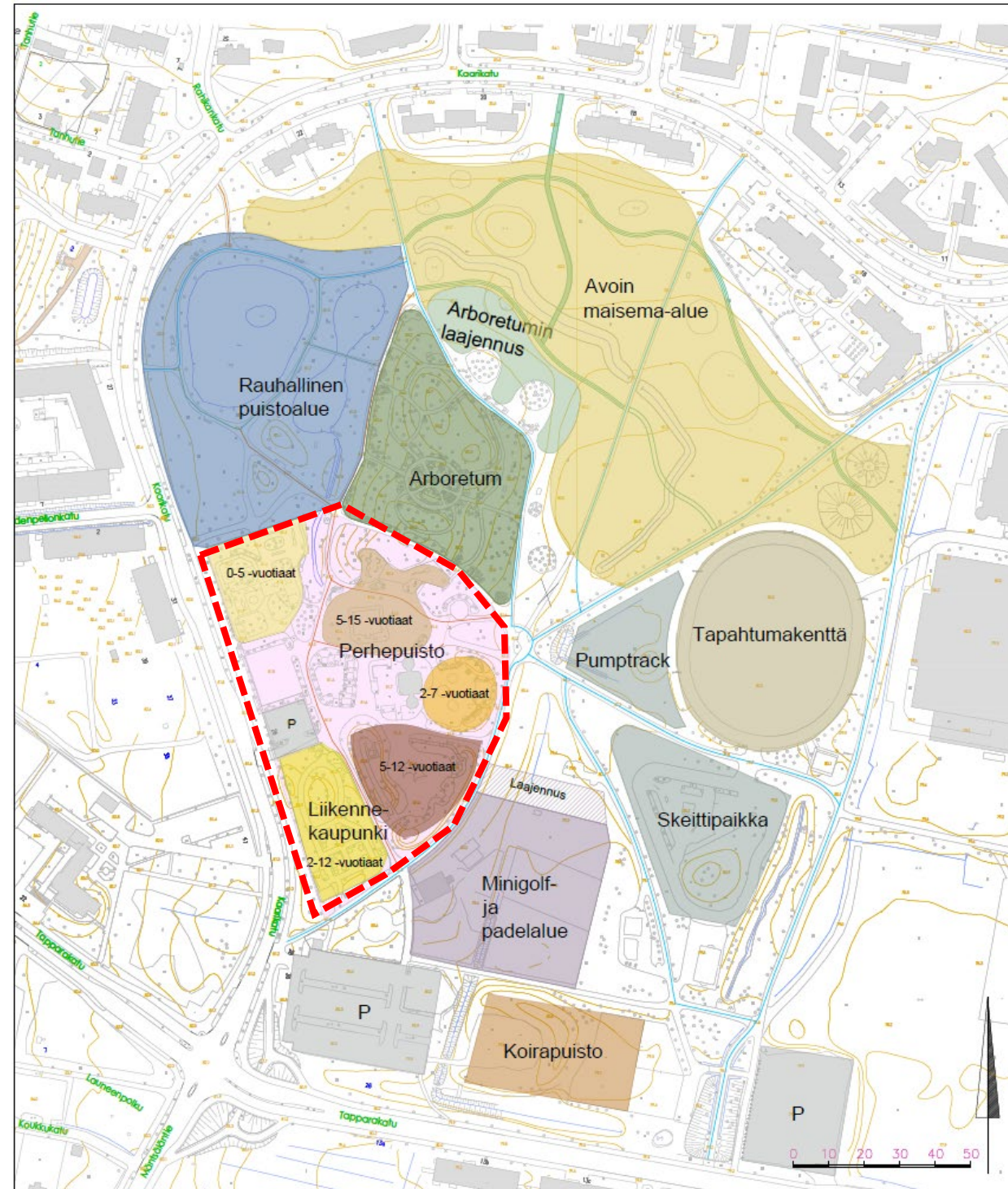


Keskuspuiston osa-alueet

- Rauhallinen puistoalue
- Avoin maisema-alue
- Arboretum ja sen laajennus
- Tapahtumakenttä
- Skeittipaikka ja pumptrack
- Perhepuisto ja liikennekaupunki
- Koirapuisto
- Kulkureitit (maisemapolut ja pääpyöräilyreitit)
- Minigolf- ja padel-alue (yrittystoiminta)



Perhepuisto



Ikäryhmät

- Pienten leikkialue 0-5 -vuotiaat
- Vesileikkialue 2-7 -vuotiaat
- Liikennekaupunki 2-12 -vuotiaat
- Kiipeily- ja keinualue 5-12 -vuotiaat
- Linna ja ympäristö 5-15 -vuotiaat

★ UUSI! Puumajaseikkailu -väline

Aikataulu

Osana yleissuunnitelmaa laaditaan hankesuunnitelma vuosille 2024-2030

- Puumajaseikkailu-väline rakennetaan Perhepuistoon syksyllä 2024
- Nimikilpailu nyt auki, ehdotuksia voi antaa 14.4. saakka ja nimivaihtoehdoista äänestetään 19.5.2024 Iloinen päivä perhepuisto - tapahtumassa
- Launeen skeittipaikan suunnittelu 2024 ja peruskorjaus 2025
- Muiden alueiden kunnostuksen aikataulu tarkentuu myöhemmin

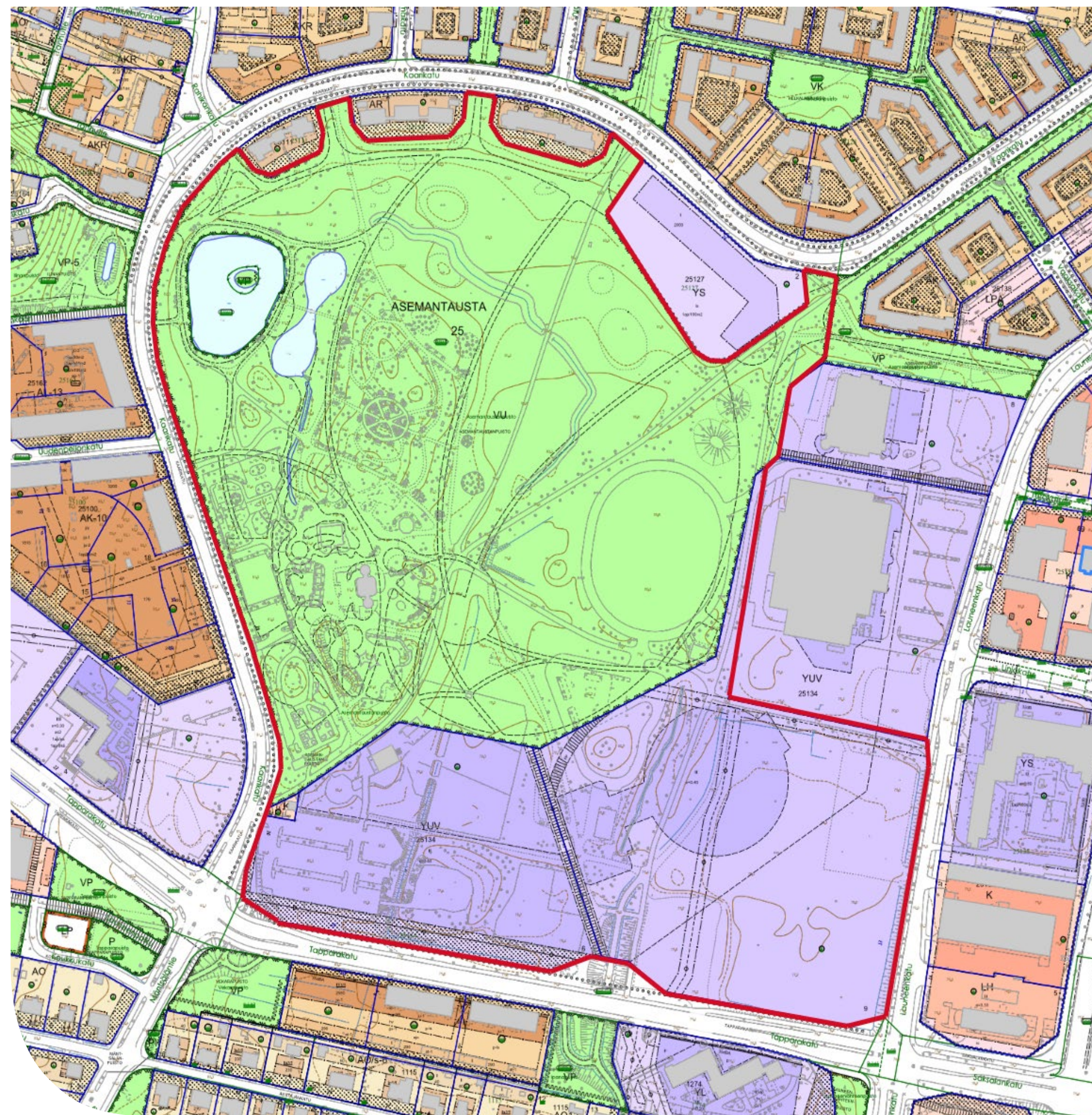


Asemakaavan muutos

A-2907

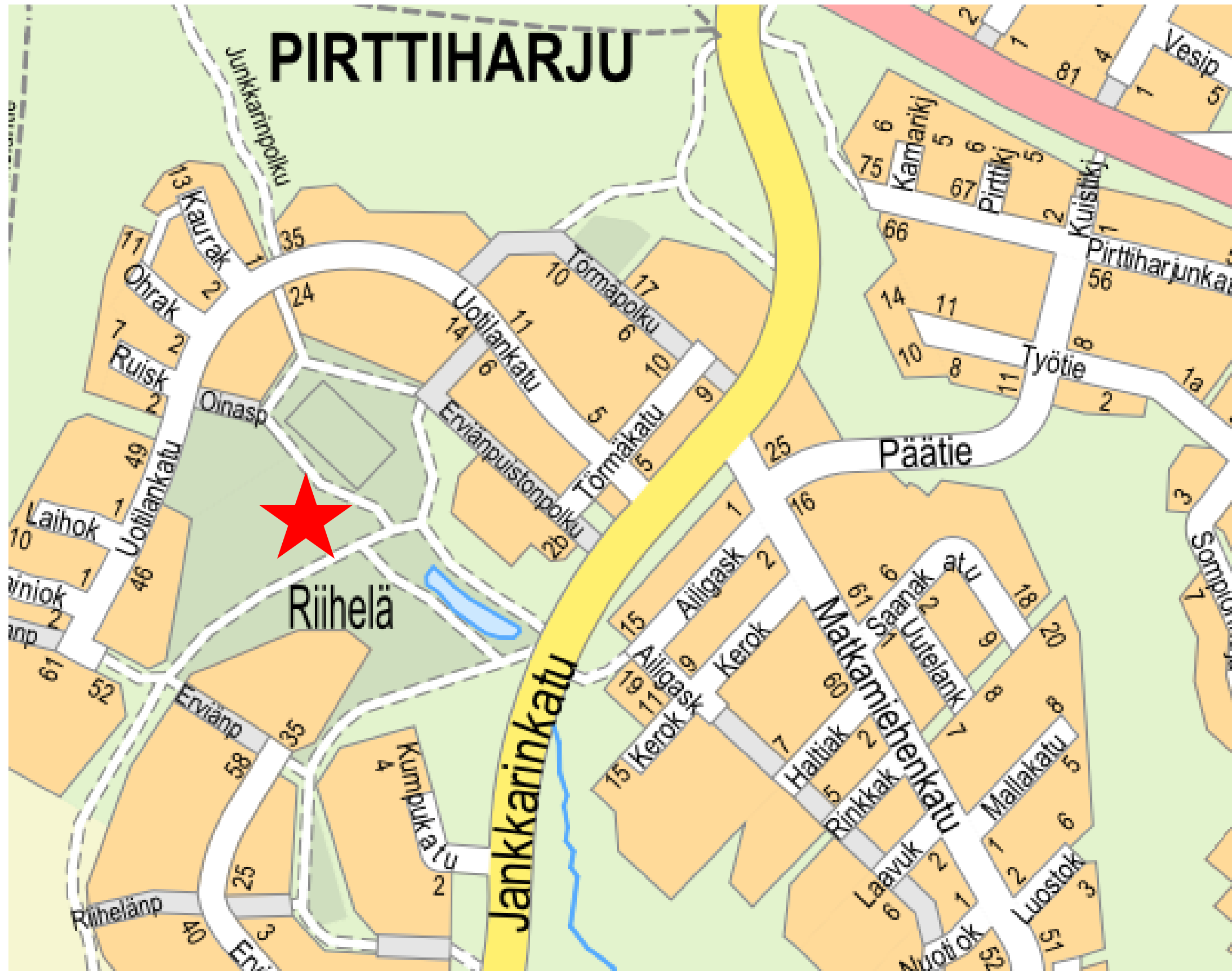
Asemantausta, Kaarikatu 28, Tapparakatu 26 ja Asemantaustanpuisto (Launeen keskuspuisto)

- Kaavatyössä päivitetään asemakaava puiston osalta yleissuunnitelman mukaiseksi.
- Koilliskulma säilyy urheilu-, huvi- ja viihdetarkoitusta palvelevien rakennusten korttelialueena (YUV).
- Aikataulu: kaavaluonnos kesä-elokuussa.



Tänä vuonna saneerattavat leikkialueet

Erviänpuiston leikkialue 1 (Riihelä)



Soihtupuiston leikkialue (Renkomäki)



Puistosuunnitelmaehdotukset ovat nähtävillä 28.3.-10.4.2024 Lahti-pisteellä ja nettisivuilla www.lahti.fi/nytnahtavilla.

Renkomäen omakoti- ja rivitalotontit

- Otavantien länsipuoli
- Pentinkuja
- Näkkimistön länsipuoli



Lahti

Otavantien länsipuoli
Renkomäki

Asemakaava A-2929

26.3.2024

Carita Uronen

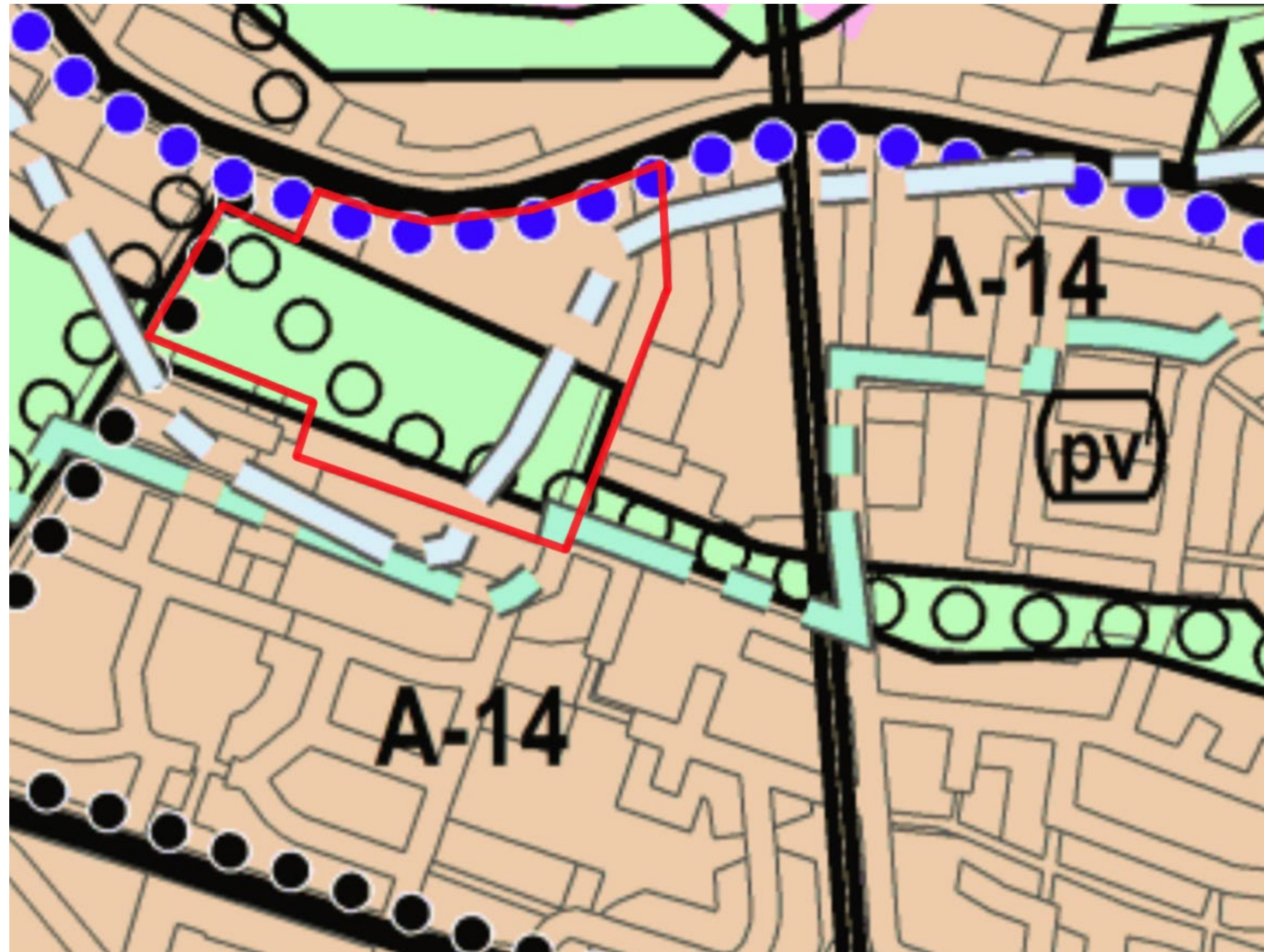
Otavantien länsipuoli

- Asemakaavoittamaton alue.
- Kaupungin omistamalle alueelle uusi rivitaloalue, tutkitaan myös kaupunkipientalojen mahdollisuutta.
- Otavantien pohjoisosa katualueeksi.
- Yksityisomistuksessa oleva pelto edelleen viljelykäytössä, yleiskaavassa lähivirkistysaluetta ja osa Renkomäen pientaloalueen keskellä kulkevaa metsäistä viheralueverkostoa.

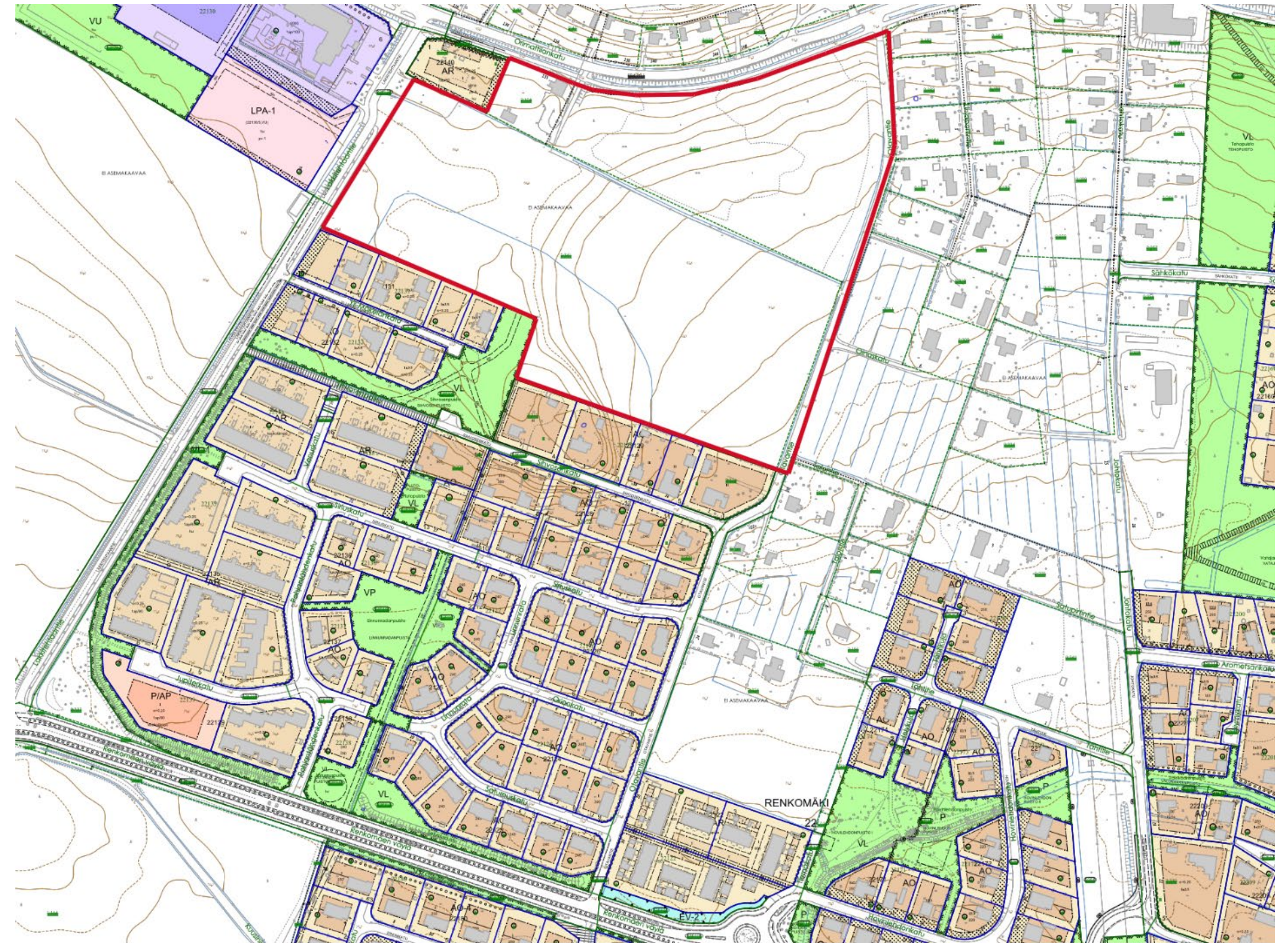


Kaavatilanne

Lahden yleiskaava 2030 (Y-203)



Asemakaava



Lahti

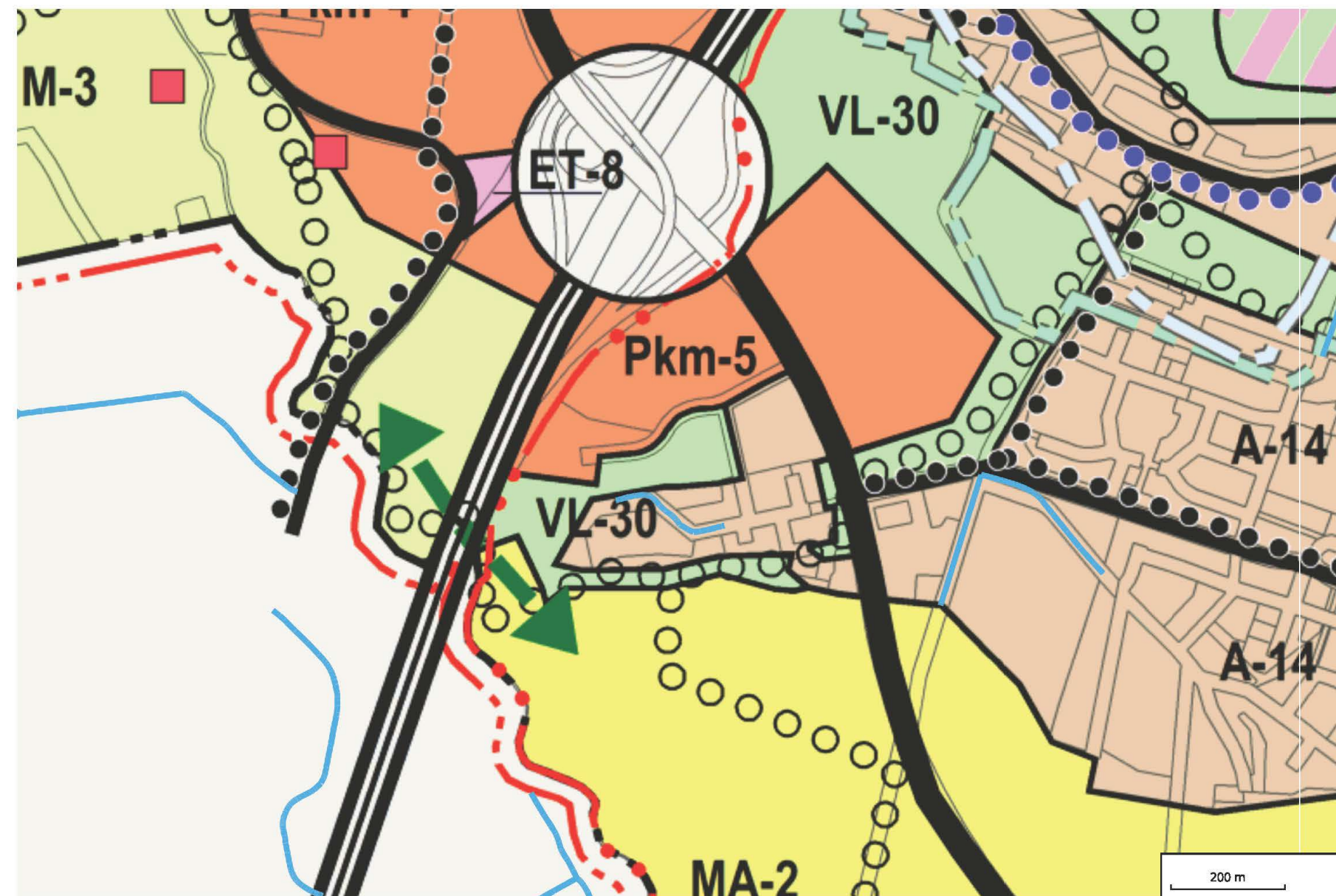
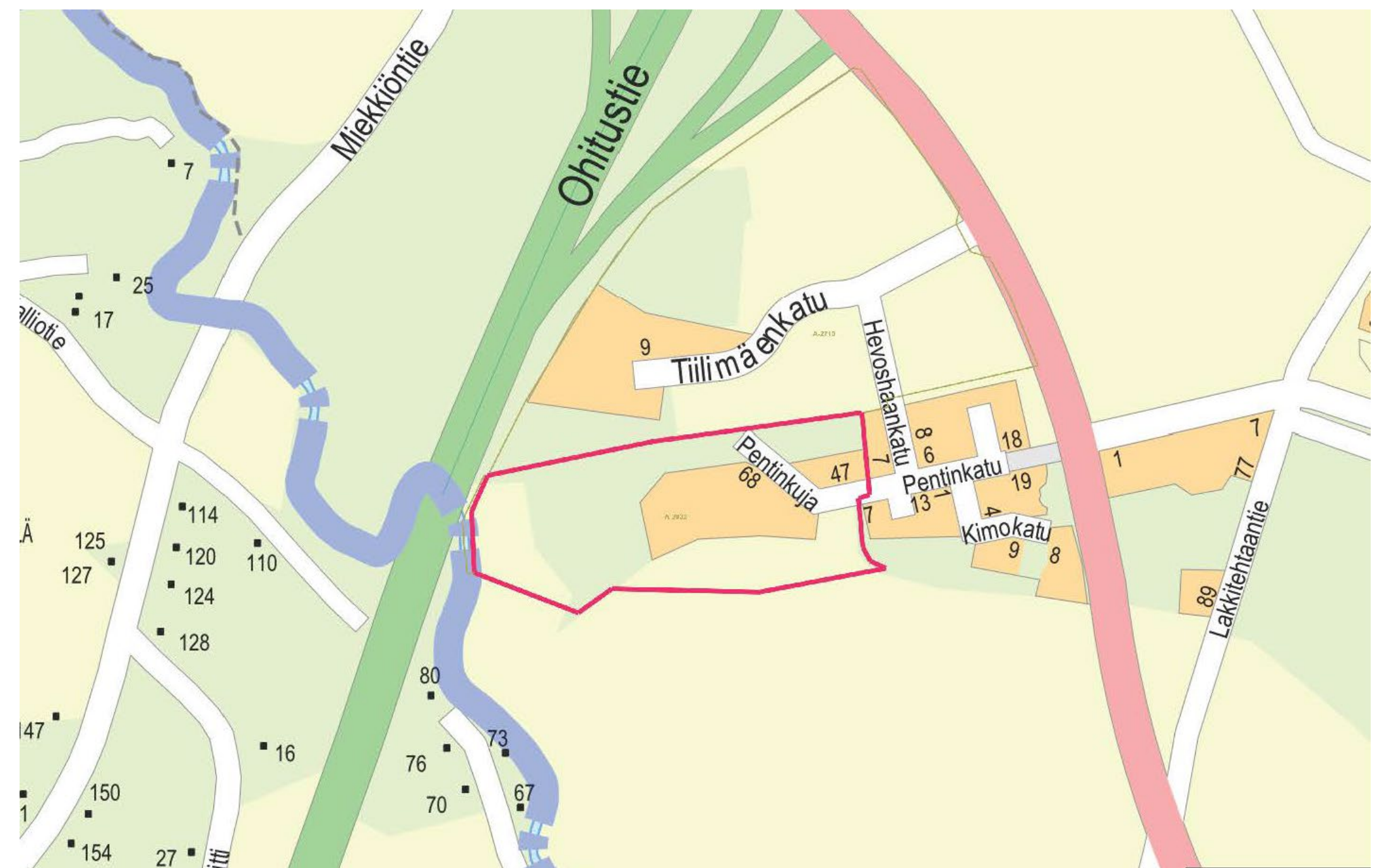
***Pentinkuja
Renkomäki***

26.3.2024

Jaana Huovinen

Pentinkuja

- Uuden pientaloalueen asemakaavoittaminen kaupungin omistamalle maalle.
- Y-203: Alue osoitettu asumiseen.
- Meluselvitykset 2024, kaava 2025.



Lahti

Näkkimistö II
(Näkkimistönkadun asuinalueen jatke)

Asemakaava A-2875

26.3.2024

Markus Lehmuskoski

**Renkomäen
väylä**

Näkkimistö I

Orimattilankatu

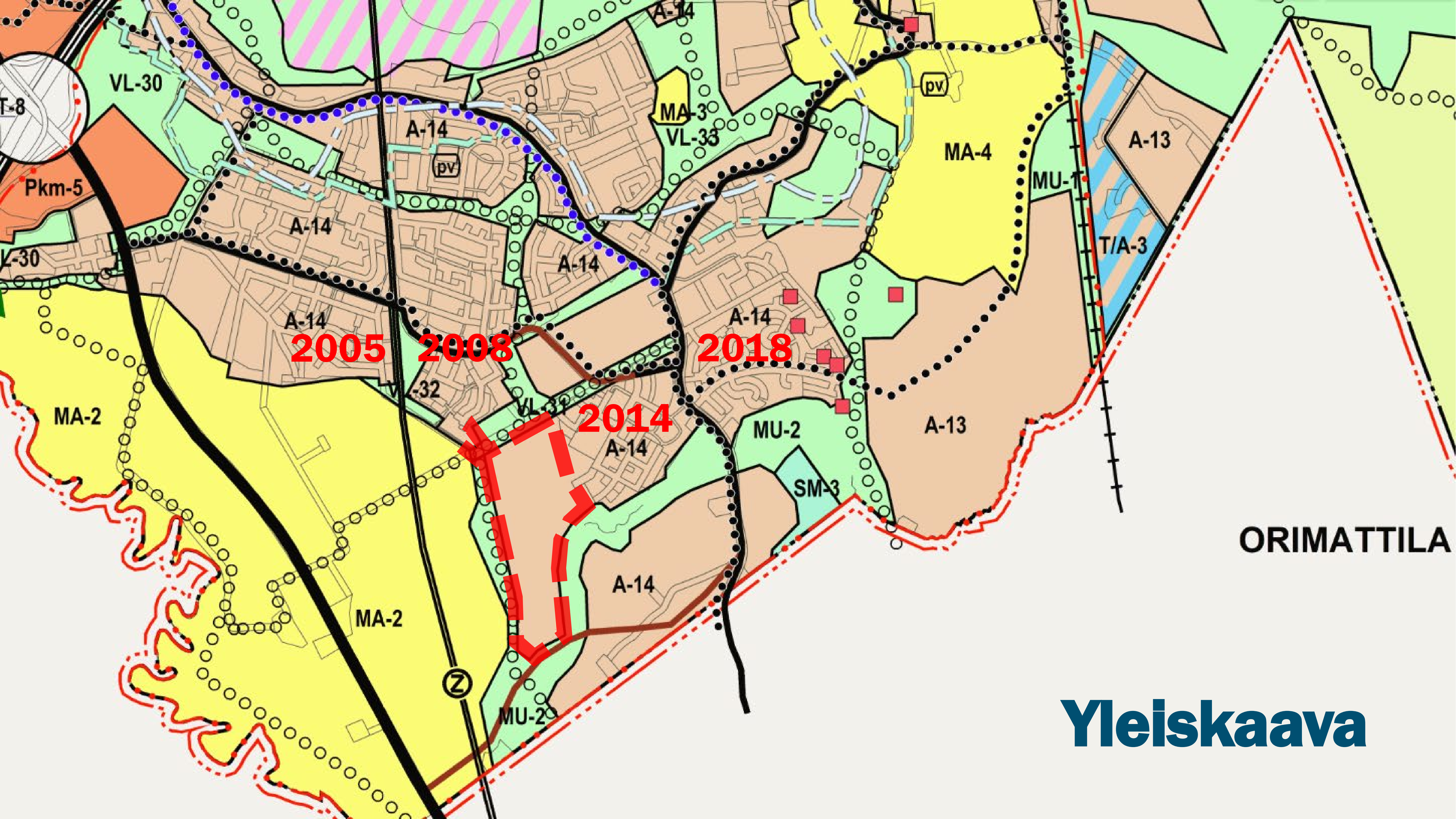
Uusi Orimattilantie



Suunnittelun taustaa

- Alue osoitettiin ensimmäisen kerran maakuntakaavassa asumiseen 2008.
- Alue on ollut yleiskaavassa varattuna asuinkäyttöön vuodesta 2011 asti.





2005

2008

2014

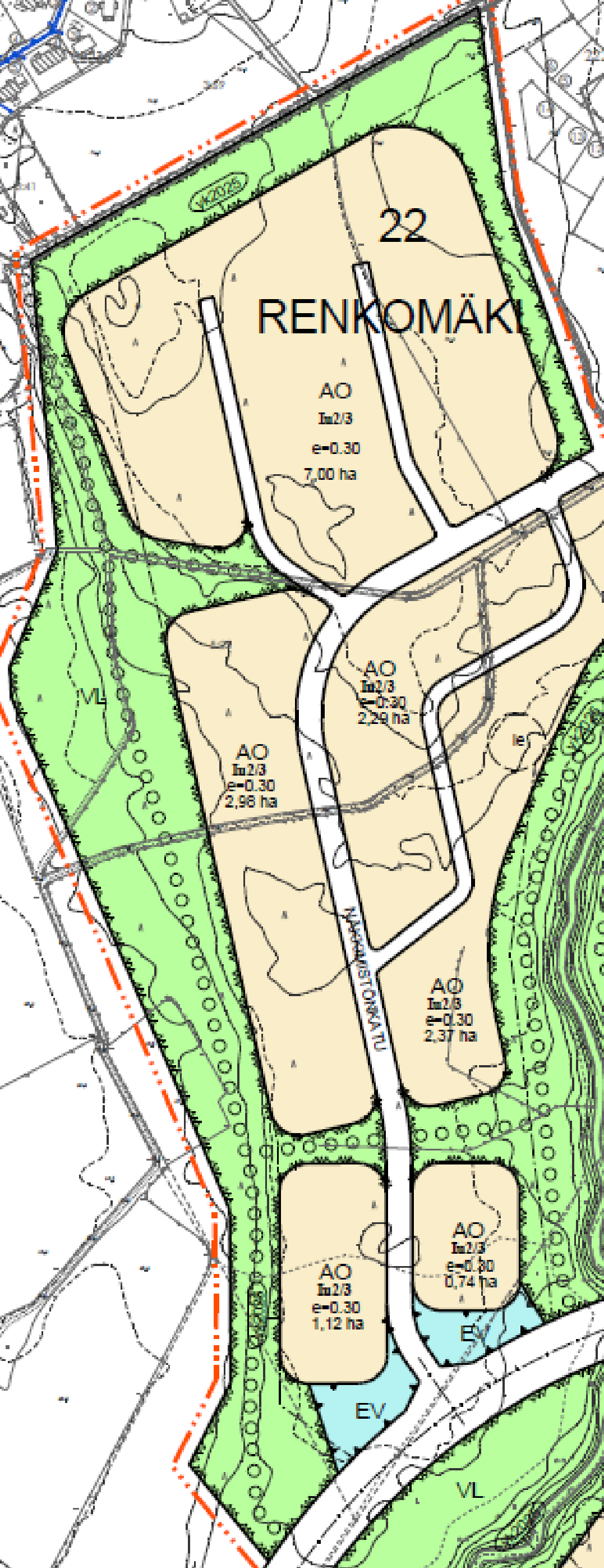
2018

ORIMATTILA

Yleiskaava

21
ÄMMÄLÄ

22
RENKOMÄKI



Kaavarunko 2014

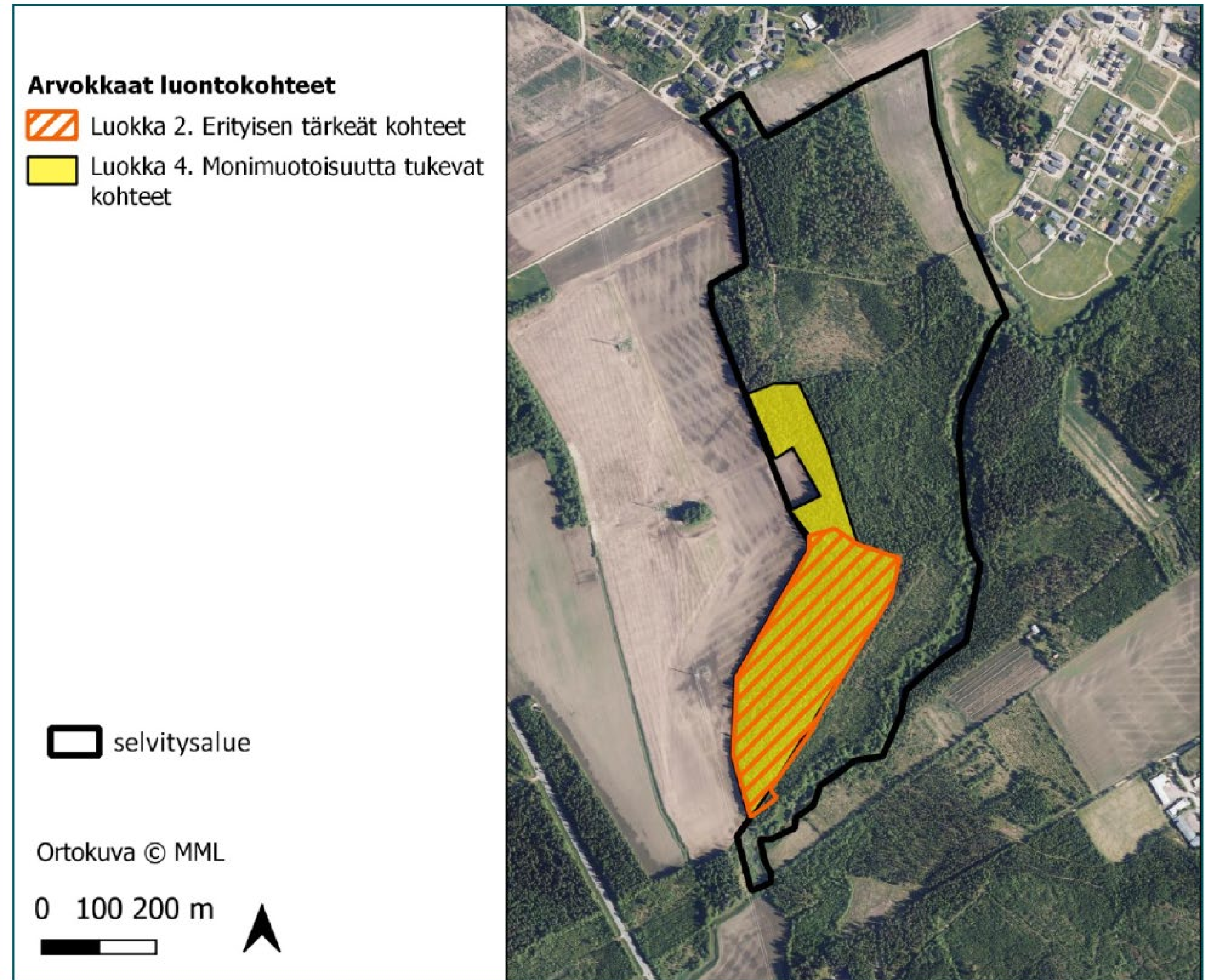
Mustatiaisenkatu

Näkkimistöntie



Luontoselvitys

- Luontoselvitys tehtiin kesällä 2023.
- Alueelta löytyi lepakoiden ja linnuston kannalta tärkeitä alueita.



Kuva 17. Arvokkaat luontokohteet selvitysalueella.

Kaavatyön eteneminen

- Tavoitteena on tehdä kaavaluonnos syksyyn 2024 mennessä.
- Luonnos nähtäville kaavoituksen nettisivuille.
- Luonnos lähetetään postitse alueen lähimmille asukkaille.
- Tarkoitus on saada kaavaehdotus päättäjien käsiteltäväksi loppuvuoden 2024 aikana.
- Kaavan hyväksyminen 2025.
- Tonttien luovutus arviolta aikaisintaan 2026-2028.

Lahti

Pipppo

Pippon, Kujalan ja Lotilan elinkeinoelämän alueet

26.3.2024

Markus Lehmuskoski



LAHTI 5

4 E75

JYVÄSKYLÄ 166
MIKKELI 127

TAMPERE 130
RIIHIMÄKI 68

12

KOUVOLA 63

12

HELSINKI 103

4 E75

P PALVELUKESKUS (rekkapesu, lounasravintola, kaasuasema)

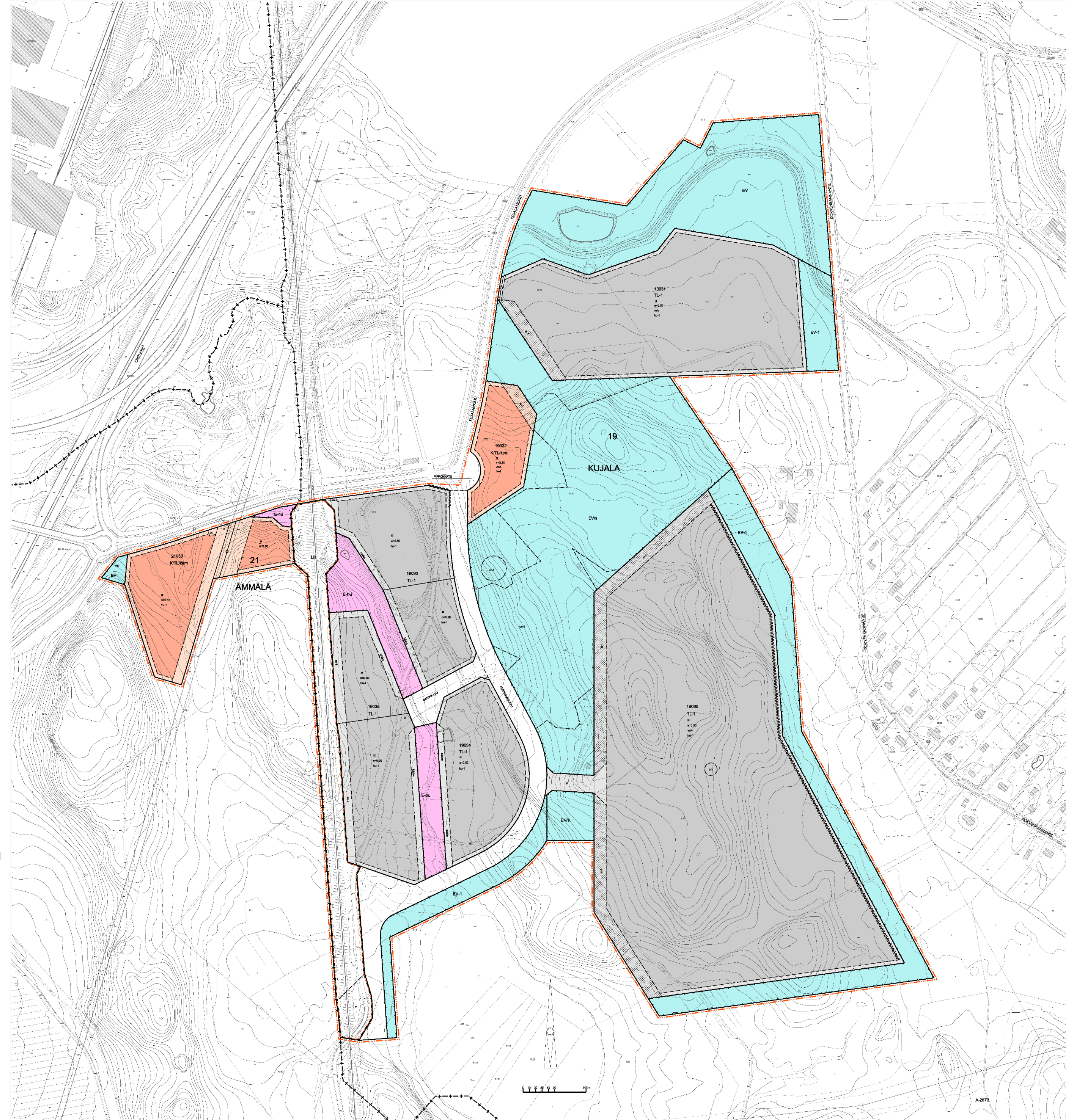
Blue KAIVOITETTU JA PÄÄOSIN TOTEUTUNUT ALUE

Red KAIVOITETTU, TARKISTUSTARVE

Yellow VAATII ASEMAKAAVAN

Pippon eteläosa

- 50 ha uusia alueita.
- 1000-2000 uutta työpaikkaa.
- Ehdotus oli nähtävillä alkuvuodesta 2024.
- Tehdään pohjavesiselvitys sekä katujen ja esirakentamisen suunnittelua.
- Kaavan hyväksyminen 2024.



Lahti

***Helsingintien länsipuolinen
teollisuusalue***

Asemakaava A-2844

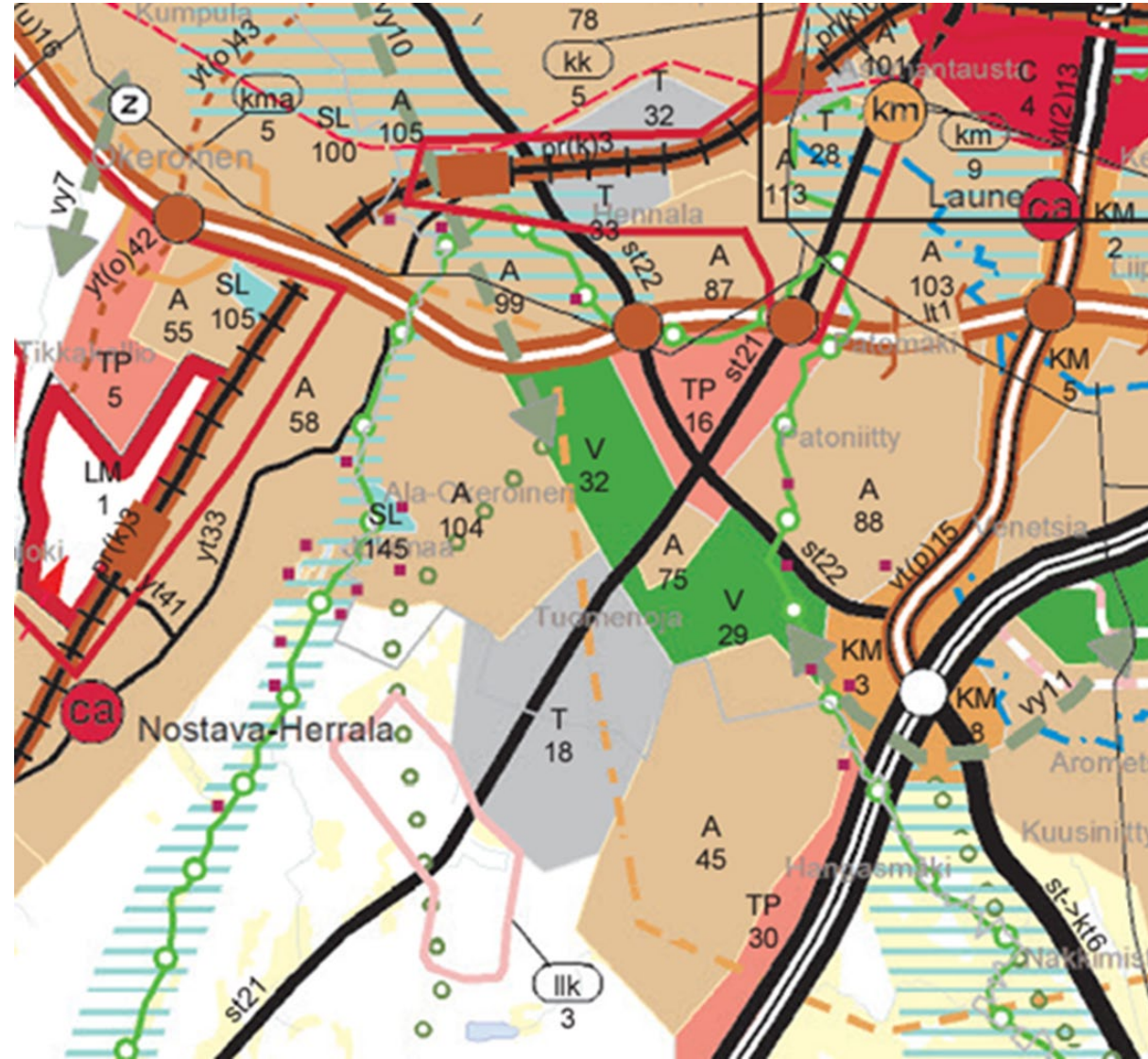
26.3.2024

Jaana Huovinen



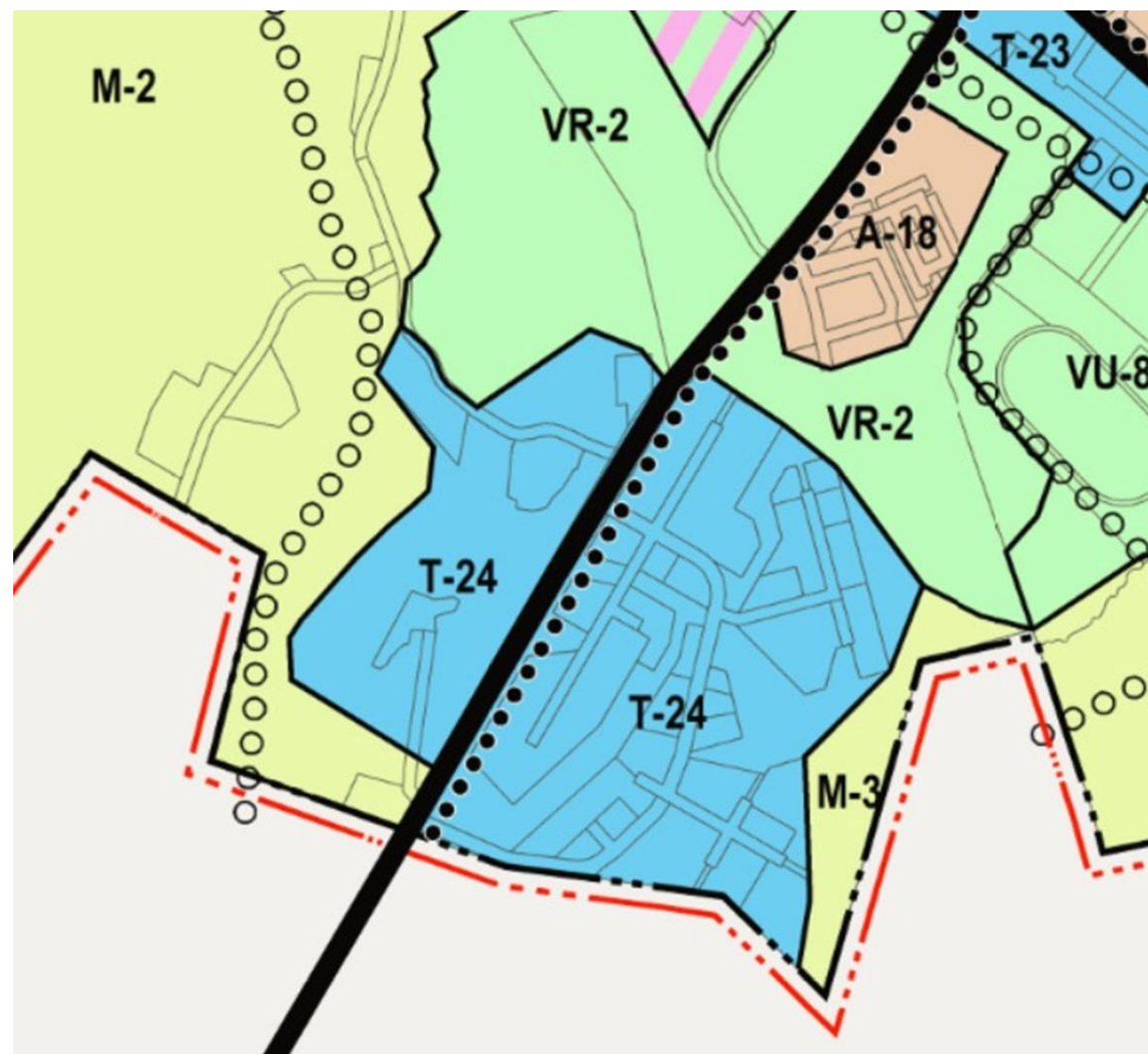
- Asemakaavan laatiminen n. 30 ha alueelle.
- Alue kaavoitetaan teollisuus- ja yritystoiminta-alueeksi.

Päijät-Hämeen maakuntakaava 2014



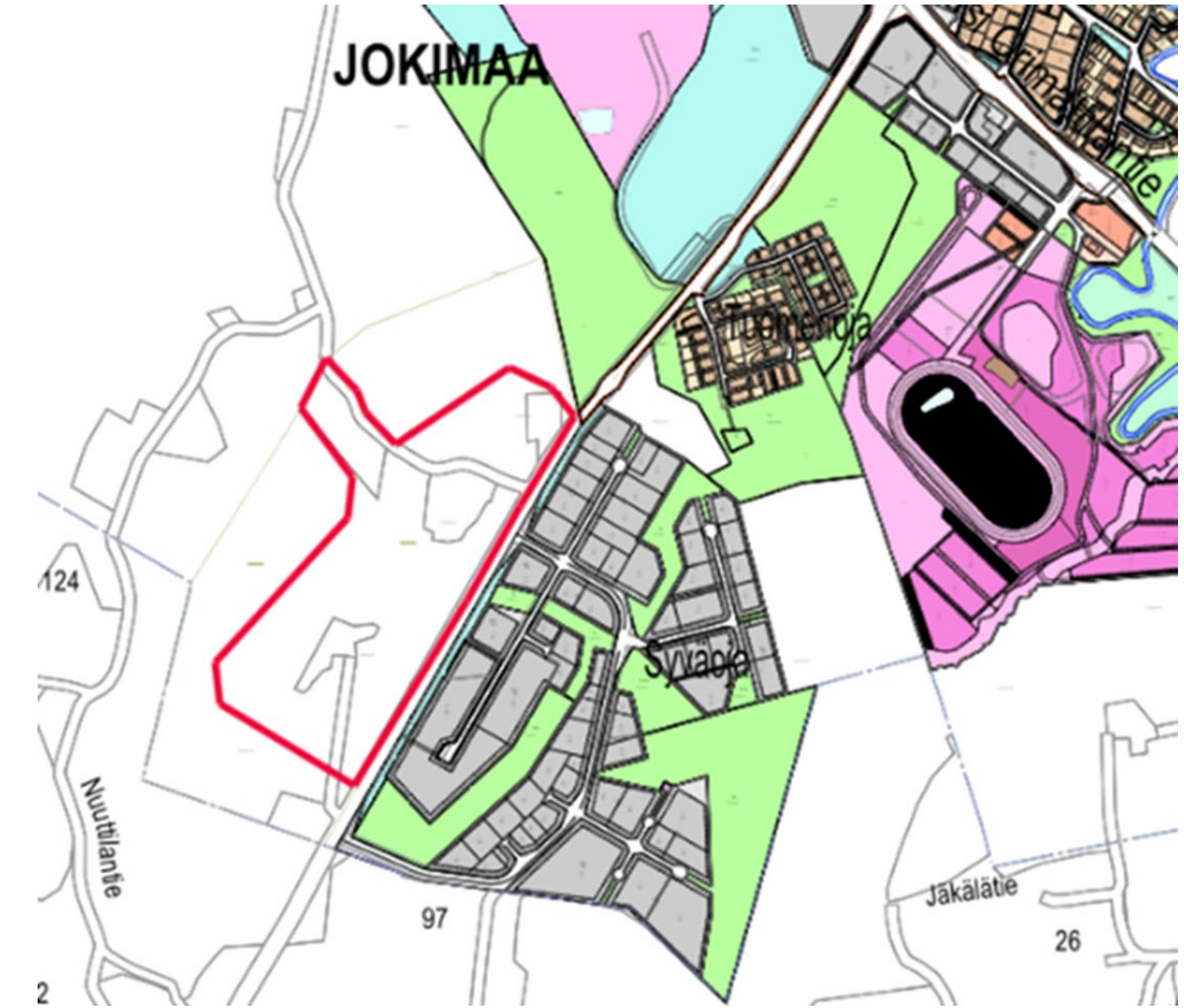
- A: Taajamatoimintojen alue.
- T: Teollisuus- ja varastointialue.
- Helsingintie: Seututie tai pääkatu.
- Kaupunkialueen aluerajaus

Lahden läntisten osien yleiskaava Y-203



- (T-24): elinkeinoelämän alue.
- (M-2) maa- ja metsätalousalueet.
- (VR-2) Rälssin ja Tuomenojan retkeily- ja ulkoilualueet.
- Helsingintie: Seututie tai pääkatu
- Ohjeellinen pyöräilyn aluereitti Helsingintien itäpuolitse, sekä ulkoilun pääreittejä rakentamattomille alueille.

Ajantasa-asemakaava



- Alueella ei ole asemakaavaa
- Helsingintien itäpuolella Syväojan teollisuusalue.

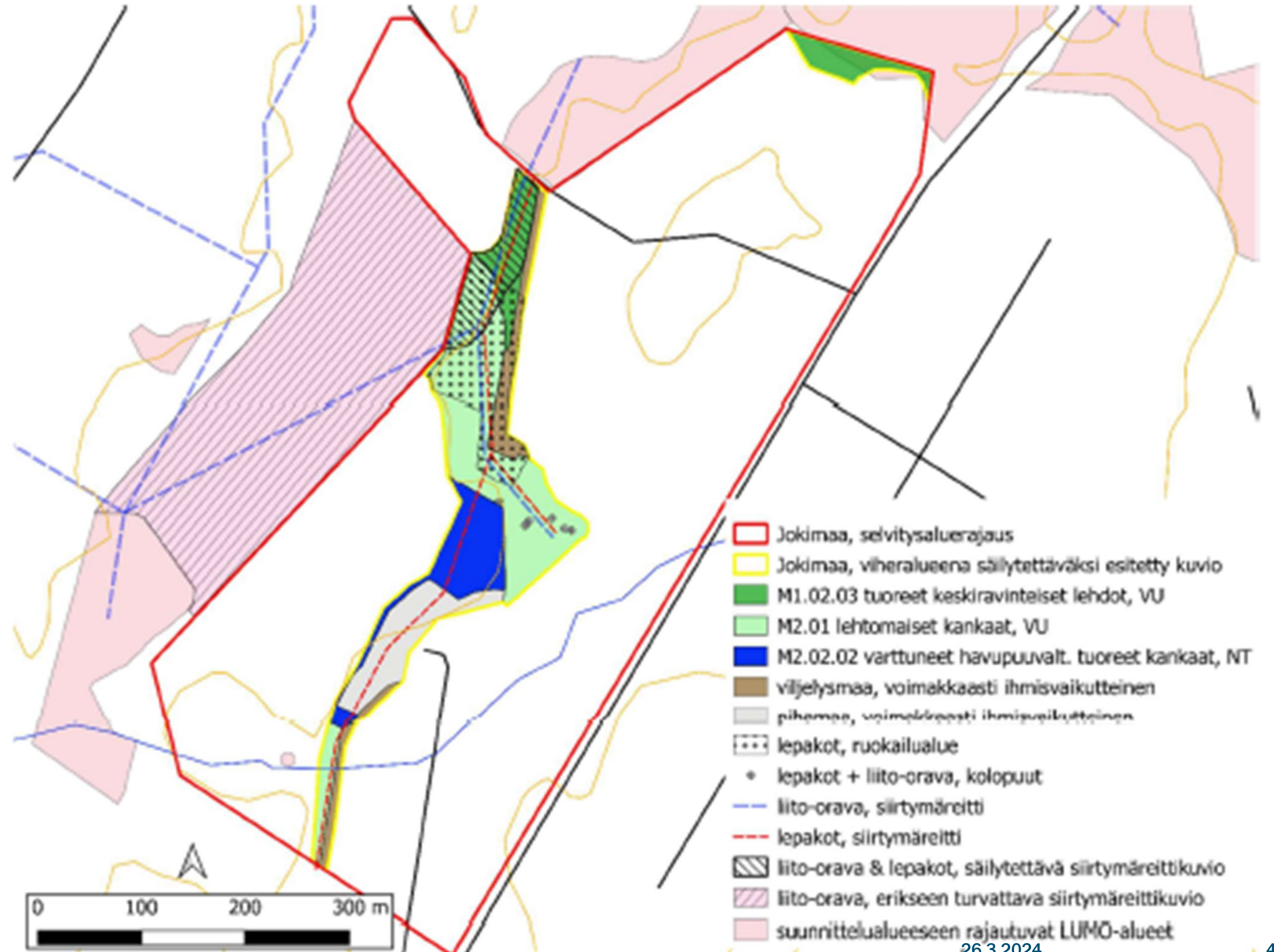
Laaditut selvitykset alueelta:

- Luontoselvitys 2021
- Liikenneselvitys 2024
- Katujen yleissuunnitelma 2024
- Hulevesiselvitys 2023

Selvitettävää:

- Arkeologinen selvitys
- Talvisaikainen hulevesien hallinta riskien

tunnistaminen ja maankäytön
suunnittelu –hanke





ASEMAKAAVAMERKINNÄT JA -MÄÄRÄYKSET

- 1 **TL** TEOLLISUUTTA, VARASTOINTIA JA NIIHIN LIITTYVÄÄ LIIKETOIMINTAA PALVELEVIEN RAKENNUSTEN KORTTELIALUE.
- 2 **VL** LÄHIVIRKISTYSALUE.
- 3 **VL-hv** LÄHIVIRKISTYSALUE, JOTA HOIDETAAN JA RAKENNETAAN HULEVESIEN IMEYTYKSEEN JA VIVYYTYKSEEN SOVELTUVANA VIHERALUEENA. ALUETTA HOIDETAAN JA KEHITETÄÄN AVOIMENA MAISEMATILANA.
- 4 **VL/s** LÄHIVIRKISTYSALUE. LUONTOARVOILTAAN TÄRKEÄ METSÄ, JONKA YMPÄRISTÖ SÄILYTETÄÄN.
- 5 **LT** YLEISEN TIEN ALUE.
- 6 **EV** SUOJAVIHERALUE.
- 7 **---** 3 m KAAVA-ALUEEN RAJAN ULKOPUOLELLA OLEVA VIIVA.
- 8 **---** KORTTELIN, KORTTELINOSAN JA ALUEEN RAJA.
- 9 **---** OSA-ALUEEN RAJA.
- 10 **---** OHJEELLINEN ALUEEN TAI OSA-ALUEEN RAJA.
- 11 **①** SITOVAN TONTTIJAON MUKAISEN TONTIN RAJA JA NUMERO.
- 12 **---** KAAVATONTIN RAJA.
- 13 **28** KAUPUNGINOSAN NUMERO.
- 14 **JOKI** KAUPUNGINOSAN NIMI.
- 15 **28108** KORTTELIN NUMERO.
- 16 **1** KAAVATONTIN NUMERO.
- 17 **LINTULANT** KADUN NIMI.
- 18 **e=0.40** TEHOKUUSLUKU ELI KERROSALAN SUHDE TONTIN PINTA-ALAAN.
- 19 **[Symbol]** RAKENNUSALA.
- 20 **[Symbol]** TONTIN OSA, JOLLA KASVILLISUUS JA PUUSTO TULEE SÄILYTTÄÄ OSANA EKOLOGISTA YHTEYTTÄ.
- 21 **[Symbol]** ISTUTETTAVA TONTIN OSA, JOLLA ON KASVATETTAVA PUITA JA PENSAITA RYHMINÄ.
- 22 **[Symbol]** ISTUTETTAVA PUURIVI.
- 23 **[Symbol]** KATU.
- 24 **[Symbol]** ALUEELLA OLEVA AJOYHTEYS HULEVESIALUEEN HUOLTOA VARTEN.
- 25 **[Symbol]** AVO-OJAA VARTEN VARATTU ALUEEN OSA.
- 26 **[Symbol]** AJONEUVOLIITTYMÄN LIKIMÄÄRÄINEN SIJAINTI.
- 27 **[Symbol]** KATUALUEEN RAJAN OSA, JONKA KOHDALTA EI SAA JÄRJESTÄÄ AJONEUVOLIITTYMÄÄ.
- 28 **1ap/2tt** MERKINTÄ OSOITTAÄ, KUINKA MONTA TYÖNTEKIJÄÄ KOHTI ON RAKENNETTAVA YKSI AUTOPAIKKA.
- 29 **1ppp/5tt** MERKINTÄ OSOITTAÄ, KUINKA MONTA TYÖNTEKIJÄÄ KOHTI ON RAKENNETTAVA YKSI POLKUPYÖRÄPAIKKA.
- 30 **luo-1** ALUEEN OSA, JOLLA SIJAITSEE LIITO-ORAVAN ELINYMPÄRISTÖ. ALUEEN PUUSTO TULEE SÄILYTTÄÄ TAI HOITAA NIIN, ETTEI LIITO-ORAVAN ELINYMPÄRISTÖ VAARANNU.
- 31 **hu** HULEVESIÄ ON KÄSITELTÄVÄ JA VIVYYTETTÄVÄ ENNEN KUIN NE OHJATAAN POIS TONTILTA RAKENTAMALLA 1 M3 VIVYYTYSKAPASITEETTIA PER 1 OOM2 TONTILLA OLEVAA VETTÄ LÄPÄISEMÄTÖNTÄ PINTAA KOHDEN (TYHJENTYMINEN MIN. 1H MAKS 24H).
- 32 **hu-1** HULEVESIEN ALUEELLISEEN VIVYYTYKSEEN VARATTU ALUEEN OSA.
- 33 **pima** MAHDOLLISESTI PUHDISTETTAVA/KUNNOSTETTAVA MAA-ALUE. PILAANTUNUT MAAPERÄ ON KUNNOSTETTAVA ENNEN RAKENTAMISEEN RYHTYmistÄ.

Kaavaluonnos A-2844

Kaavaluonnos nähtävillä
18.4.-5.5.2024

LUONNOS

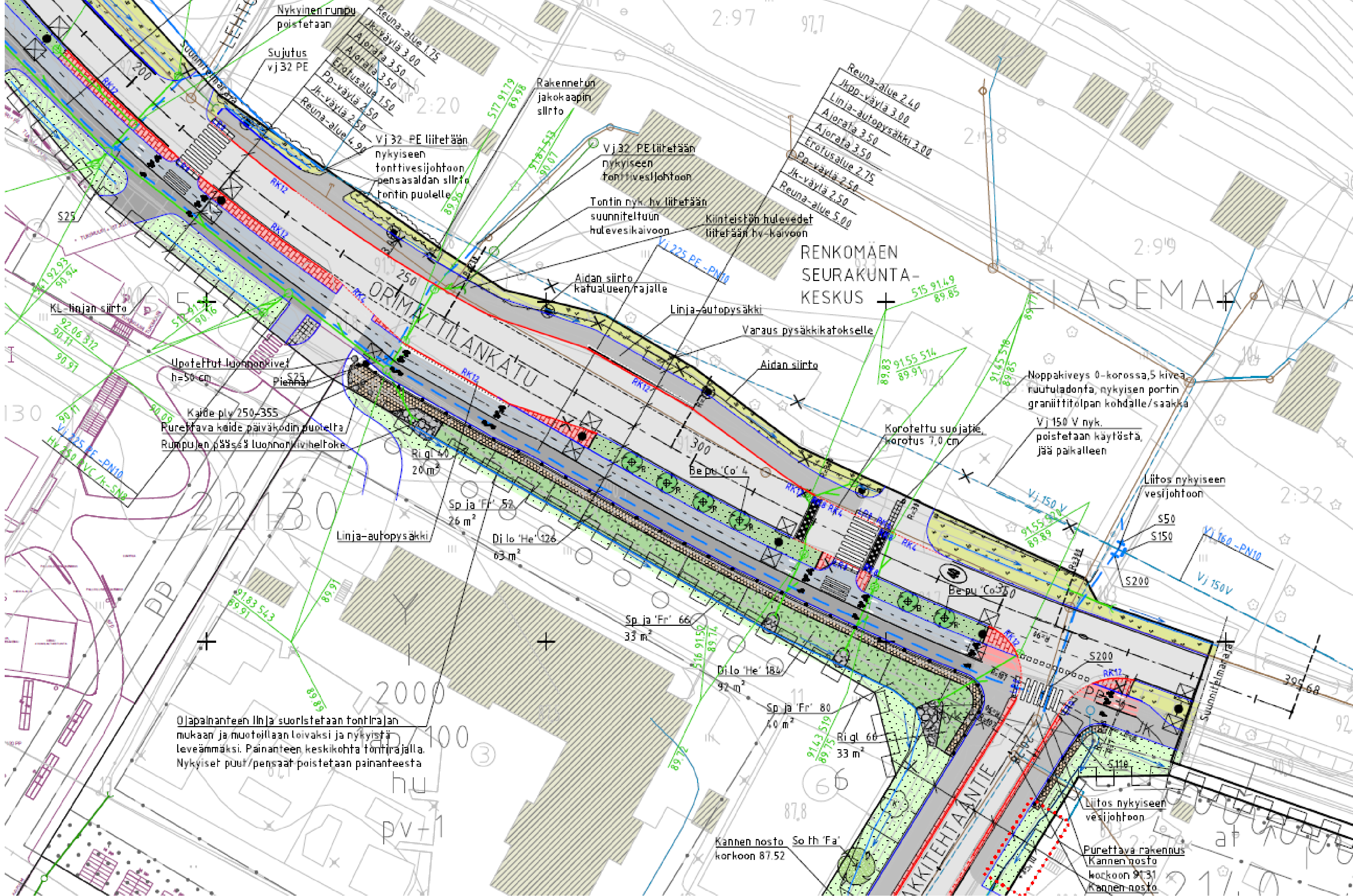
Liikennesuunnittelu

- yleissuunnittelu, maankäytön liikennesuunnittelu, liikennevalot, liikenteenohjaus, pysäköinti, liikenneturvallisuusseuranta ja arviointi, mainostaulujen sijoituslupalausunnot, rakennuslupien lausunnot poikkeamisissa, muut lausunnot, asukaspalautteet

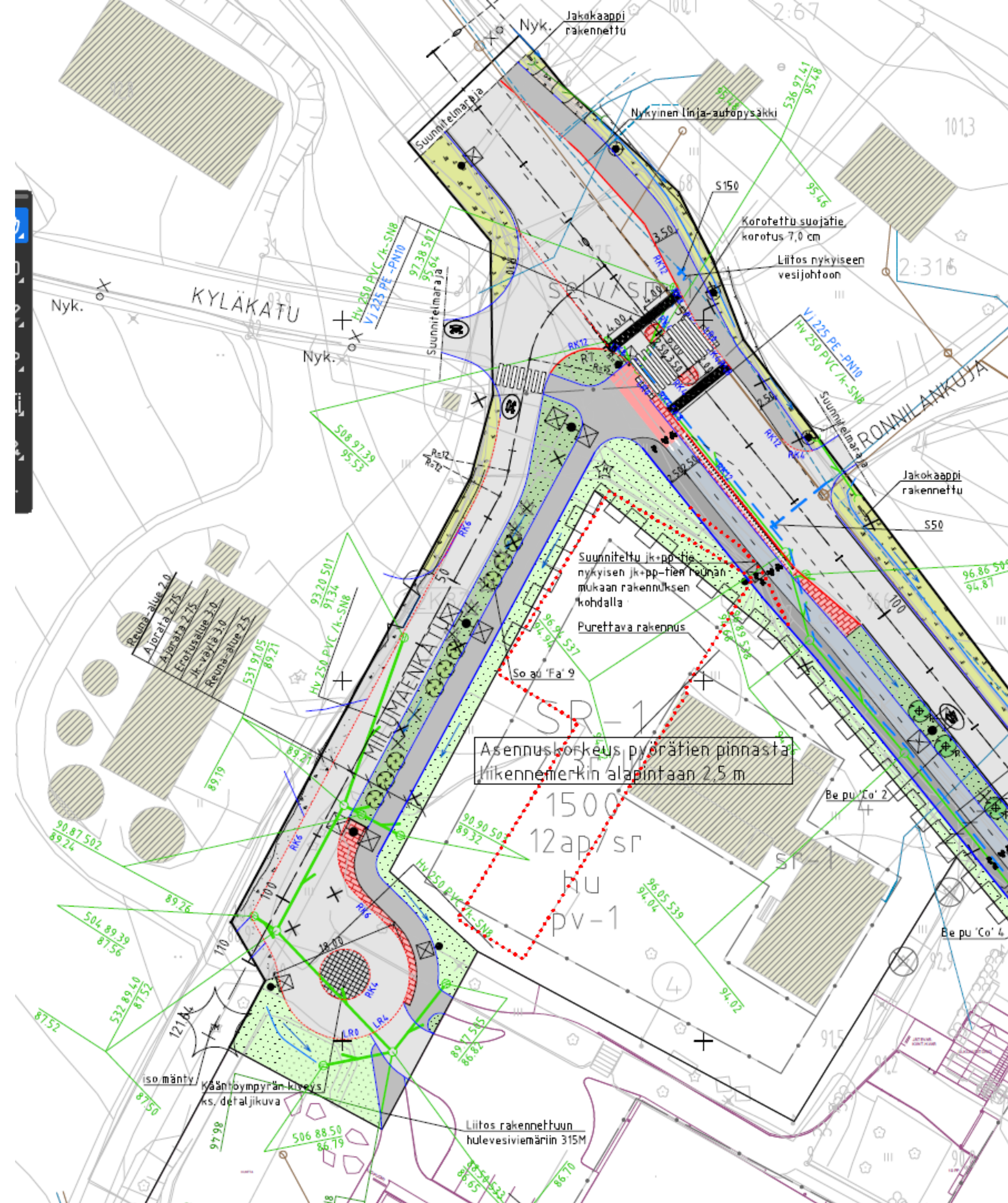
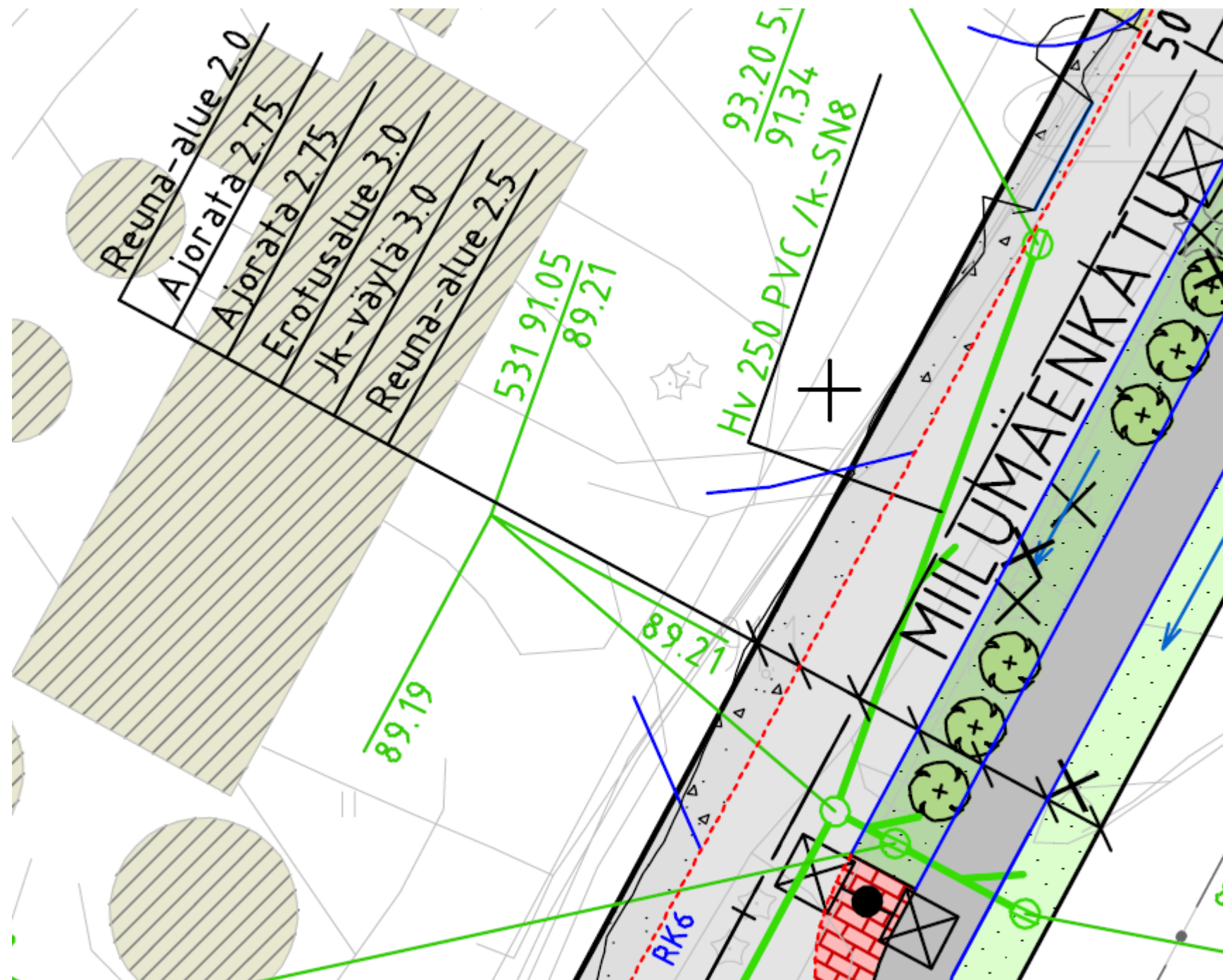
Renkomäen monitoimitalon liikenne

- Renkomäen koulun ympäristön liikennejärjestelyt
- Hankesuunnitelma 14.3.2019 (Tilakeskus)
 - sisältää liikenteen yleissuunnitelman
 - asukastilaisuus 12.3.2019 (liikenteen yleissuunnitelma ja maankäytön suunnitelmat nähtävillä)
- Orimattilankatu ym koulun ympäristön katu- ja liikenteenohjaussuunnitelmat kaupunkitekniikan työohjelmassa v. 2024. Katusuunnitelma hyväksytty v. 2021 viranhaltijapäätöksellä.

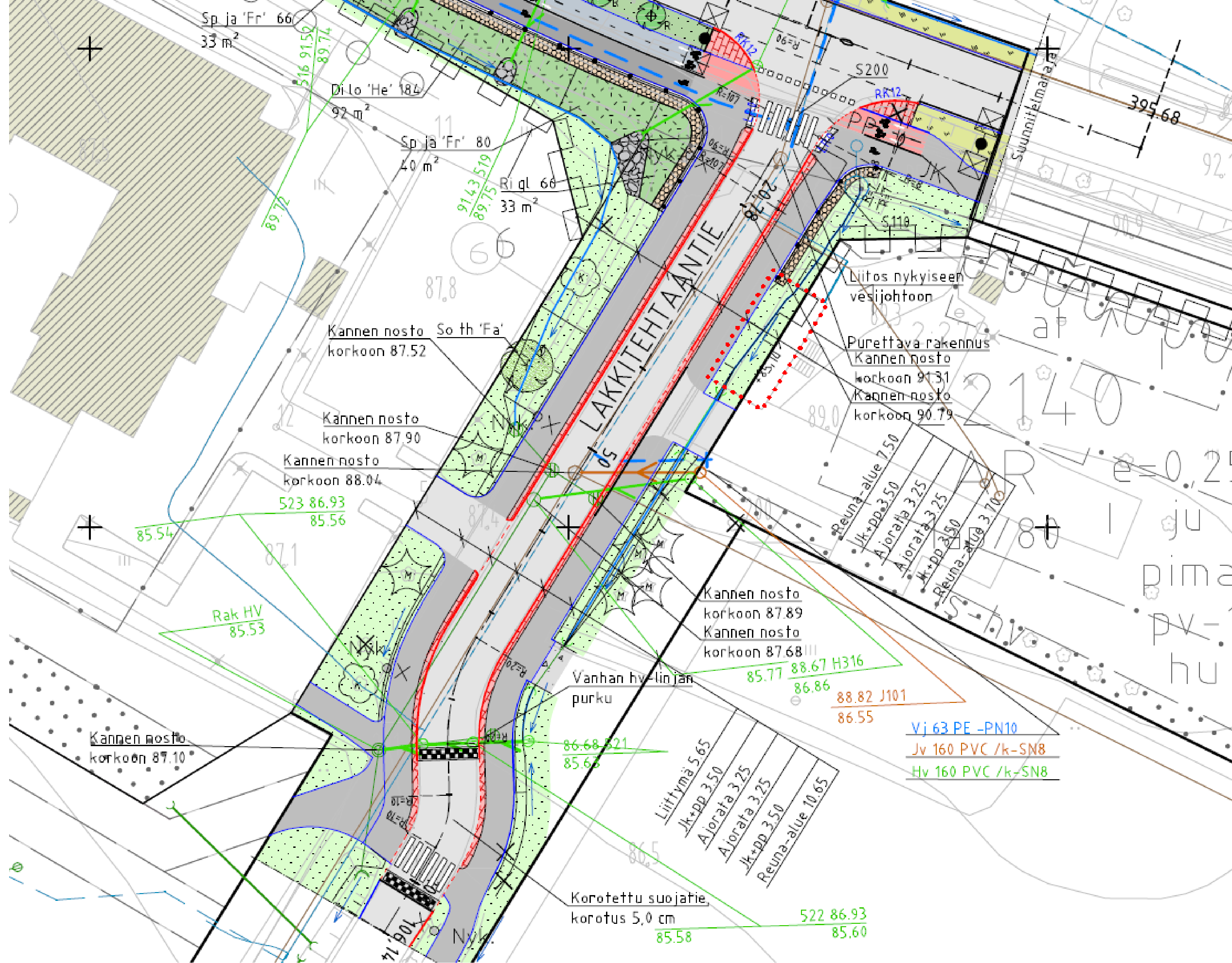
Renkomäen monitoimitalon katusuunnitelma, Orimattilankatu



Renkomäen monitoimitalon katusuunnitelma, Miilunmäenkatu



Renkomäen monitoimitalon katusuunnitelma, Lakkitehtaantie

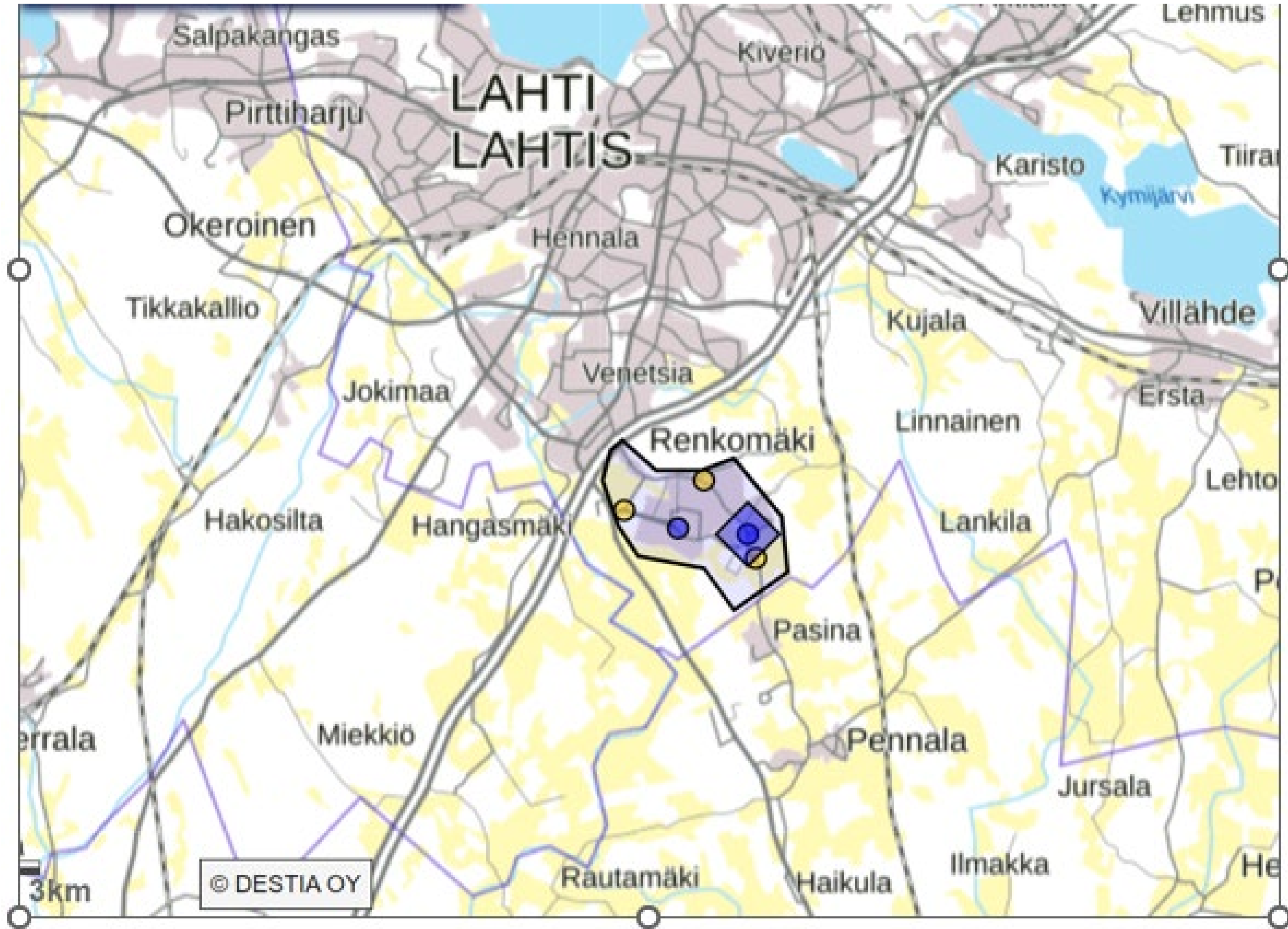


Renkomäen monitoimitalon ympäristö, liikenteen- ohjaussuunnitelma, hyväksytty v. 2021



Renkomäen liikenneturvallisuuksustilanne

Renkomäen onnettomuusseuranta:
v. 2019 – 2023 yhteensä 5 onnettomuutta,
yleisin onnettomuustyppi suistumisonnettomuus
(yksittäisonnettomuuksia). Viime vuonna ei
yhtään poliisin tietoon tullutta
onnettomuutta. Kartta, Destia iliitu



Renkomäen liikenneturvallisuus

- Koulujen ja monitoimitalojen ympäristöissä on aina noudatettava varovaisuutta liikuttaessa
 - "Lapsia" varoitus liikennemerkki monitoimitalon ympäristössä
- keliolosuhteet vaihtelevat neljänä vuodenaikana
- eri liikkumismuodot vuodenaikojen mukaan
- eri ikäisiä tienkäyttäjiä

Renkomäen liikenteen ennakkokysymykset

Renkomäen koulun alueella Orimattilankadulla on 2 vaarallista suojatietä ja osittain joutuu kulkemaan myös autotien reunaan pitkin, jotta tien pääsee ylittämään. Onko tälle tie osuudelle tarkoitus tehdä muutoksia. Alueella kulkee paljon lapsia ja vaaratilanteita sattuu lähes päivittäin.

2019 Renkomäen monitoimitalon kaavoitusillassa sanottiin, että monitoimitalon rakentamisen yhteydessä Orimattilankatua remontoidaan koulun kohdalta ja Lehtovuorentien kohdalle lisätään suojatie. Samassa illassa esitettiin myös piirrustuksia, joissa Orimattilankadun molemmilla puolilla on kävelytie (koulun & seurakuntakodin kohdalla).

Siitä on nyt 5 vuotta, koulun on valmis, mutta tielle ei ole tehty mitään. Orimattilankadun ylitys Lehtovuorentieltä on edelleen vaarallinen tien kaarevuuden ja pusikoiden takia. Pienet lapset ylittävät tien tästä kohtaa yksin päivittäin.

Myös autolla tielle liittyminen on riskialtista tien kaarevuuden ja pusikoiden takia.

Miksi tielle ei ole tehty mitään lupauksista ja suunnitelmista huolimatta?


(Tie kaipaa remonttia myös seurakuntakodin kohdalta, sillä siihen kerääntyy sateella massiivisia lammikoita.)

Orimattilankadun hanke- ja katusuunnitelmassa on huomioitu vaaralliset katuylitykset, joiden muutokset on tarkoitus toteuttaa katurakentamisen yhteydessä tänä vuonna. Kaupunkiympäristölautakunnan työohjelmavaraus.

Tilaa Kaupunkisuunnittelun ajankohtaiset -uutiskirje!

Saat tietoa nähtävillä tulevista kaavoista ja muista ajankohtaisista asioista, kuten merkittävistä rakennustöistä ja tulevista asukastilaisuuksista.

<https://link.webropol.com/s/ajankohtaiset>



Tulevia asukastilaisuuksia:

To 4.4. Harjun koulun –asukastilaisuus, kaupungintalon sisäpiha

Ke 17.4. Keskustan asukasilta, kaupungintalon sisäpiha

Ma 6.5. Itäisen Lahden asukasilta, Rakokiven Loisto

To 16.5. Lahden suunta -asukastilaisuus, Palvelutorin Lava-tila

To 23.5. Pohjoisen Lahden asukasilta, Ahtialan peruskoulu

Kaikki tapahtumat: lahti.fi/kympintapahtumat

Uusia tontteja haussa huhtikuussa Nikkilästä

Nikkilän Tainankadun ja Siskonkadun viisi tonttia sijaitsevat Nikkilänmäen pääosin jo rakentuneella vanhalla omakotialueella noin kahden kilometrin päässä Launeen ja noin kolmen kilometrin päässä Renkomäen kaupallisista ja julkisista palveluista.

Lähteen koulu sijaitsee noin 1,5km alueelta länteen. Alueelta tulee keskustaan matkaa viitisen kilometriä.


lahti.fi/tontit



Toivomme palautettasi, jotta teemme entistä parempia tilaisuuksia!

Skannaa QR-koodi tai kirjoita verkkoselaimeen
link.webropol.com/s/asukastilaisuudet

Palautelomakkeita myös paperisena
tilaisuudessa.



Yhteystiedot

Anniina Saimakoski, suunnitteluhortonomi, +358444820578 / anniina.saimakoski@lahti.fi

Carita Uronen, suunnitteluinsinööri, +358444163502 / carita.uronen@lahti.fi

Eeva Blomberg, suunnitteluhortonomi, +358444826468 / eeva.blomberg@lahti.fi

Ilona Reiniharju, vuorovaikutussuunnittelija, +358505594005 / ilona.reiniharju@lahti.fi

Jaana Huovinen, kaavoitusarkkitehti, +358444826415 / jaana.huovinen@lahti.fi

Juuso Heinämäki, vuorovaikutussuunnittelija, +358444163820 / juuso.heinamaki@lahti.fi

Maikki Suhonen, hyvinvointikoordinaattori, +358444826375 / maikki.suhonen@lahti.fi

Markus Lehmuskoski, asemakaava-arkkitehti, +358503985113 / markus.lehmuskoski@lahti.fi

Matti Heikkinen, liikenneinsinööri, +358447161031 / matti.heikkinen@lahti.fi