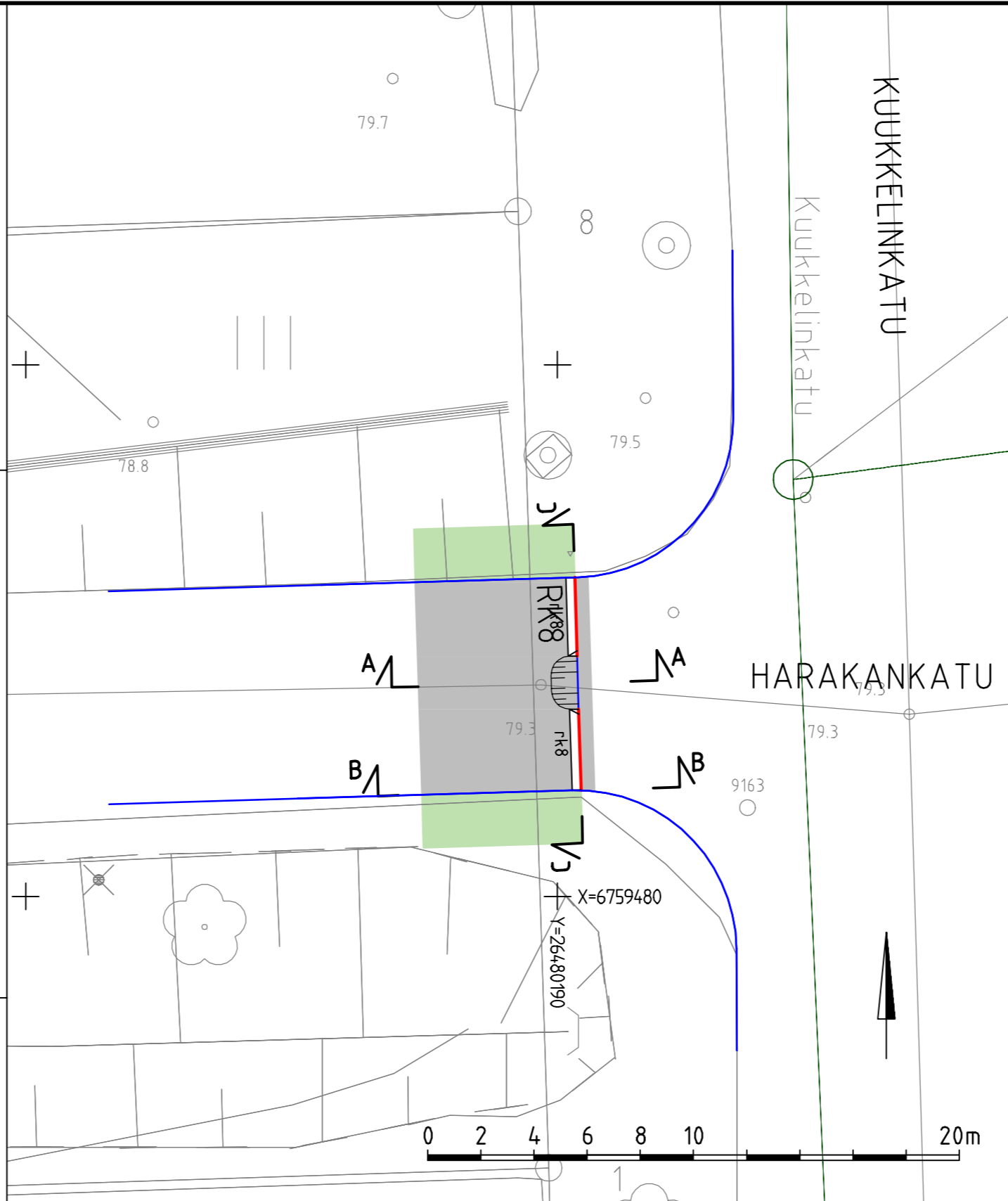
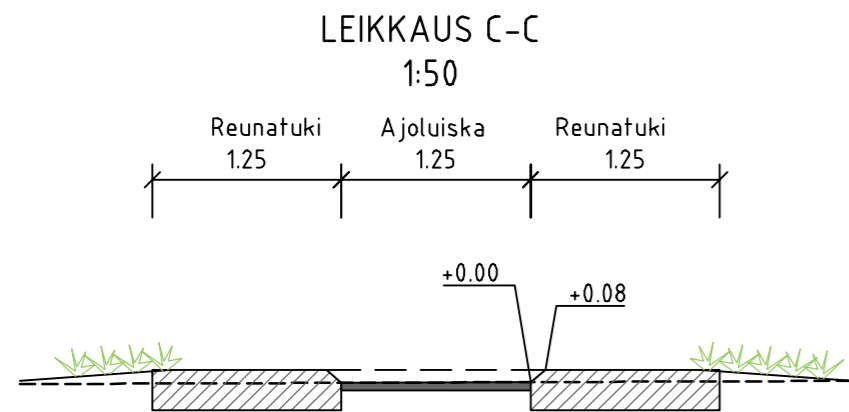
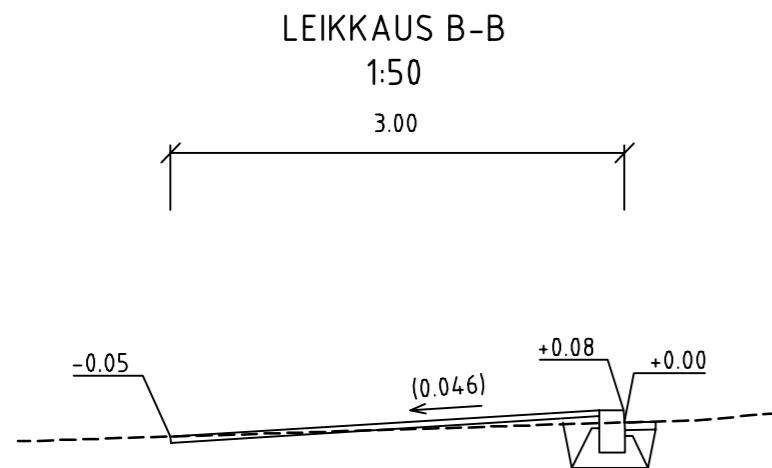
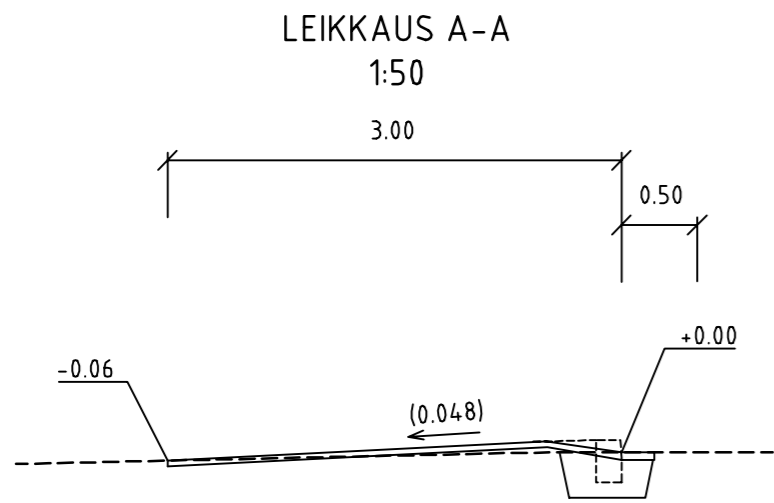
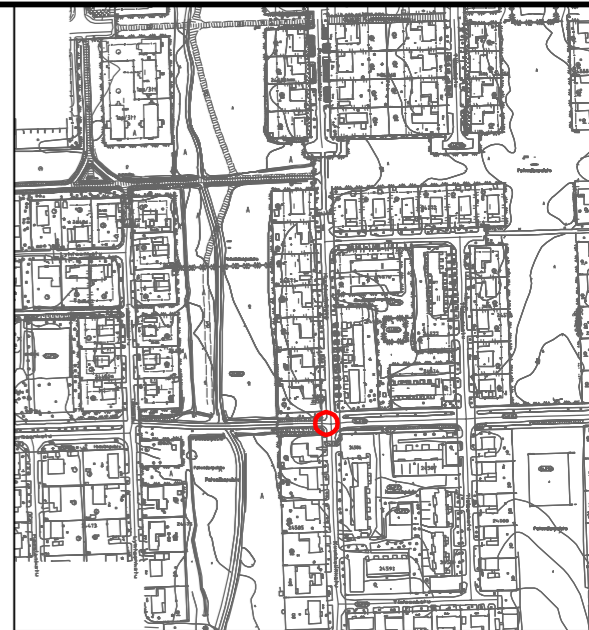


\\files\Projects\RFI2024\4\1362\1510085760\_Läpiajon\_rauhoittamiskohteet\03\_TULOOSTUS\02\_Dwg\2024-51-102-106-K\_asema\_Patomäki.dwg



MERKINTÖJEN SELITYKSET

- päällystettävä alue
- nurmi R3
- asfaltinreuna
- reunatuki, graniittinen
- nykyinen hulevesiviemäri
- nykyinen hulevesikaivo, -ritiläkaivo
- nykyinen valaisin



Tunn.	Lukum.	Muutos	Nimim.	Päiväys
<b>RAMBOLL</b>		Ramboll Niemenkatu 73 15140 LAHTI puh. 020 755 611 www.ramboll.fi	Suunn.ala <b>TKA</b> Piirustusno <b>106</b>	Työnro <b>1510085760</b> Mittakaava 1:100, 1:50 Muutos
hyv. M. Saharinen	piir. JENNY	suunn. J. Matilainen	pvm 15.11.2024	

Kohteen nimi: Läpiajon rauhoittaminen, yhdistetty pyörätie ja jalkakäytävä välillä Lyhteenkatu-Kuukkelinkatu, Kuukkelinkatu - asemapiirustus - leikkaukset A-A, B-B, C-C		ETRS-GK26 / N2000
Suunnitelmalaji: Katusuunnitelma		Kaupunginosatunnus: 24 Laune
Suunnitelman päivämäärä ja hyväksyjä: 15.11.2024 Jani Tuhkanen		Hyväksymispäivä:
Suunnittelija: Ramboll J.Matilainen		Mittakaava: 1:100 1:50
LAHDEN KAUPUNKI, KAUPUNKIYMPÄRISTÖN PALVELUALUE KAUPUNKITEKNIikka		Piirustusnumero: 2024-51-106-K