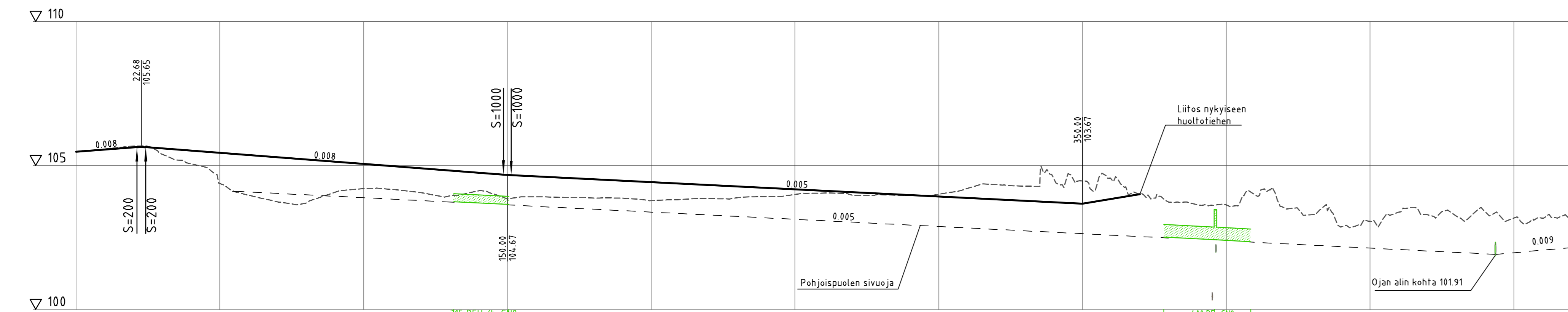


\\files\Projects\RFI2023\00867\1510077315_Kolavankatu_ks_rs\04_TULOOSTUS\2023-14-201-K_pit_leik_A-A_B-B_Kolavankatu_KS.dwg

KOLAVANKATU



Rumpu, sisäpohjan korkeus
Putken mitat ja laatu
Paatu, kaivoväli ja kaltevuus
Matka

Kaltevuus / pyöristyssäde

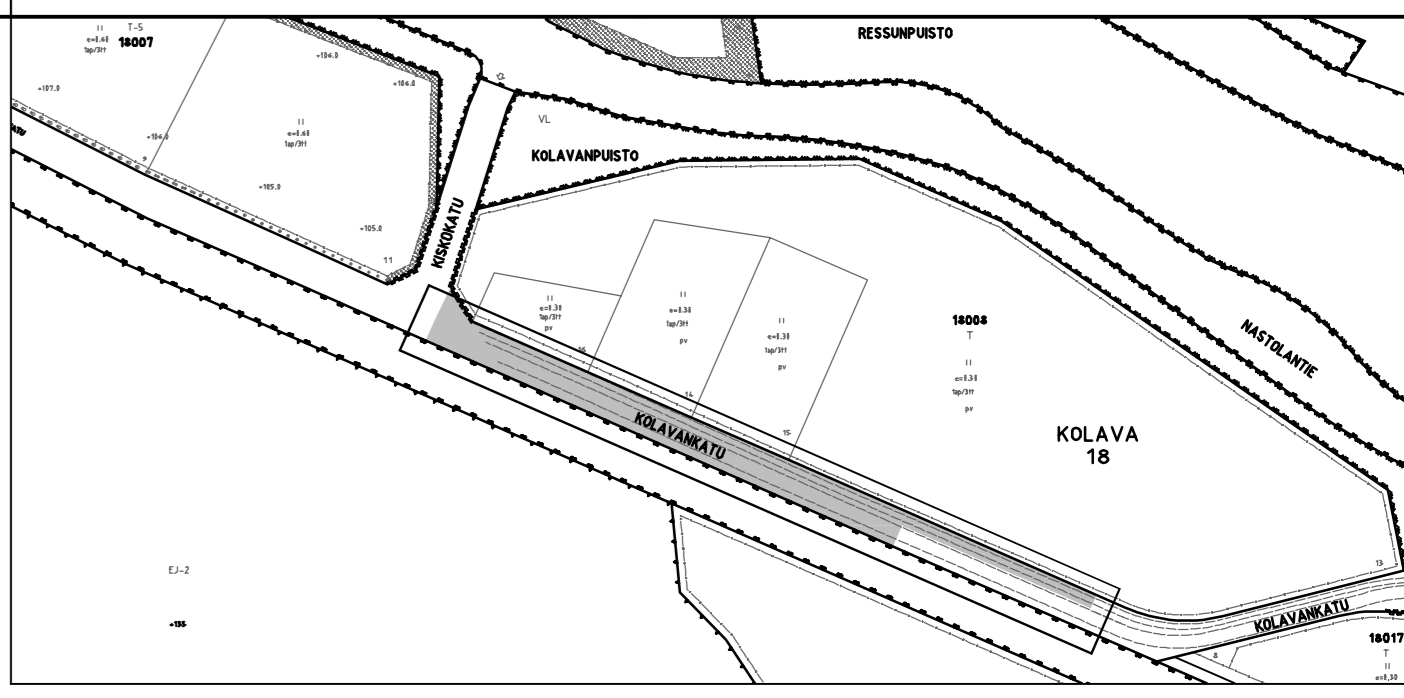
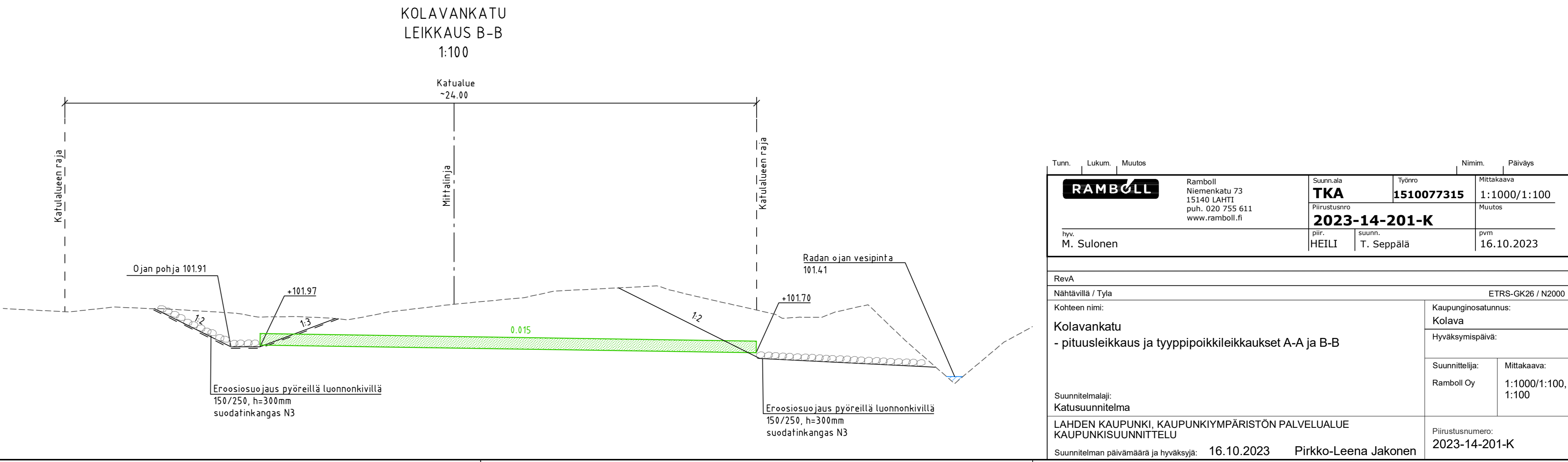
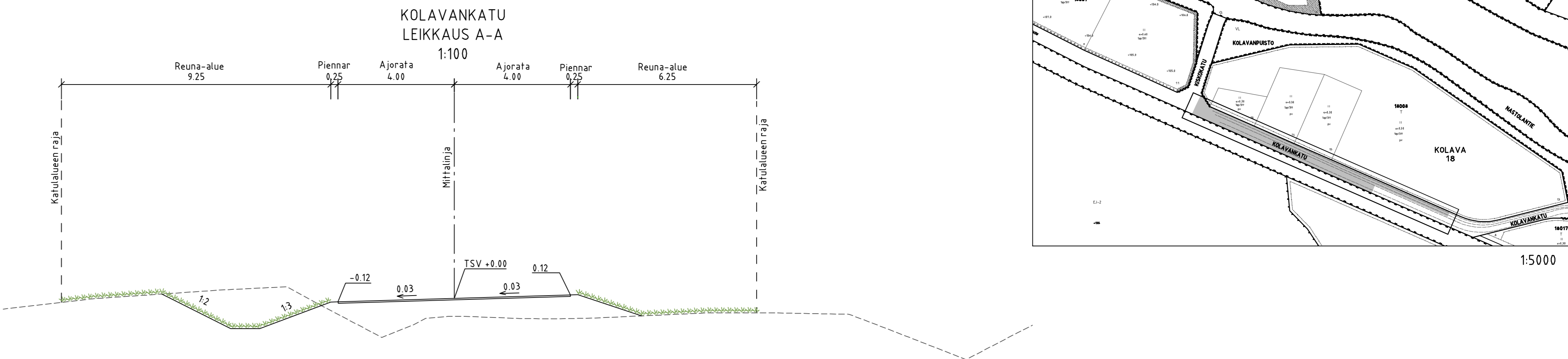
Tasausviivan korkeus

Maanpinnan korkeus

Kaarevuus

Ajoradan sivukaltevuus

315 PEH / h-SN8	400 PE-SN8
103.74	103.44
19.16/0.005	15.0/0.005
131.4	150.5
211.53	277.5
3.041	
124.428	198.643
0.008	-0.005
21.15	350
24.421	
S=200	S=1000
148.64	150.00
151.36	104.67
105.48	104.67
105.55	104.62
105.63	104.57
105.69	104.52
105.74	104.47
105.79	104.42
105.84	104.37
105.89	104.32
105.94	104.27
105.99	104.22
106.04	104.17
106.09	104.12
106.14	104.07
106.19	104.02
106.24	103.97
106.29	103.92
106.34	103.87
106.39	103.82
106.44	103.77
106.49	103.72
106.54	103.67



Tunn.	Lukum.	Muutos	Nimim.	Päiväys
RAMBOLL		Ramboll Niemenkatu 73 15140 LAHTI puh. 020 755 611 www.ramboll.fi	Suunn.ala TKA	Työnro 1510077315
hyv. M. Sulonen		piir. HEILI	suunn. T. Seppälä	Mittakaava 1:1000/1:100 Muutos pvm 16.10.2023
RevA				
Nähtävillä / Työ				
Kohteen nimi: Kolavankatu			ETRS-GK26 / N2000	
- pituusleikkaus ja tyyppipoikkileikkaukset A-A ja B-B			Kaupunginosatunnus: Kolava	
			Hyväksymispäivä:	
Suunnittelija: Ramboll Oy			Mittakaava: 1:1000/1:100, 1:100	
Suunnitelmalaji: Katusuunnitelma			Piiustusnumero: 2023-14-201-K	
Suunnitelman päiväys ja hyväksyjä: 16.10.2023 Pirkko-Leena Jakonen				