

7.2.2024

Keskustan kumppanuuspöydän muistio

Aika keskiviikko 7.2.2024 klo 16.30–19
kahvit klo 16.00

Paikka Kaupungintalo, kaupunginhallituksen sali

Läsnä

jäsenet

Jokinen Pirjo
Kyllinen Minna
Karjalainen Anne-Maria
Koponen Markku
Heinolainen Erpo
Lindqvist Marko
Kaikkonen Miika
Kurki Saska
Heikkinen Hanna
Snåre Pekka
Myllärinen Arto
Lehtinen Eira
Savolainen Miska
Kirjavainen Päivi
Unkuri Jani

varajäsenet

Salomaa Marjukka
Leppäkorpi Jaana
Vihma Päivi
Ranne Katriina
~~Rusila Pekka~~
Tuominen Ulla
Duncker Outi
~~Tommola Niklas~~
~~Tinnilä Susanna~~
Hyvärinen Kari
Toimi Petri
Kostiainen Rita
Viljanen Timo
Sajalahti Silja
Vihelmaa Raine

Puheenjohtaja

Anne-Maria Karjalainen

Sihteeri/koordinaattori

Sanna Virta

7.2.2024

1. Kokouksen avaus

Puheenjohtaja avasi kokouksen klo 16.30.

2. Läsnäolijoiden toteaminen ja esittäytyminen

Todettiin läsnäolijat.

3. Edellisen kokousmuistion hyväksyminen

Hyväksyttiin 30.11.2023 kokousmuistio.

4. Lahden kumppanuuspöytien toiminnan arvioinnin eteneminen ja itsearviointityöpaja

Lahden kumppanuuspöytien toimintaa arvioidaan ja kehitetään kevätkaudella 2024.

Toimintamallin jatkosta, tämän toimintakauden jälkeen, päätetään kaupungin toimielimissä syksyyn mennessä. Arviointityöstä vastaa osallisuus ja hyvinvointi -palveluyksikkö.

Arviointia toteutetaan seuraavasti vuonna 2024:

- kumppanuuspöytien itsearviointityöpaja ja verkkokysely – helmikuu
- verkkokysely asukkaille, yhteisöille ja päättäjille – maaliskuu
- henkilöstökysely – helmikuu
- avoin jatkokehittämistyöpaja – huhtikuu
- esitys toimintamallin jatkosta ja mahdollisista muutoksista hyvinvoinnin ja vapaa-ajan lautakunnassa – kesäkuu
- päätös toiminnan jatkosta ja mahdollisista muutoksista kaupunginhallituksessa ja/tai kaupunginvaltuustossa - elo-syyskuussa

Kumppanuuspöytä käsitteli toimintamallin eri osa-alueita työpajassa. Tiedot kootaan osaksi toiminnan arvioinnin aineistoja ja hyödynnetään jatkokehittämisessä. Lisäksi

7.2.2024

kumppanuuspöytien puheenjohtajien kanssa suunnitellaan itsearviointikyselyn sisältöä puheenjohtajien palaverissa.

5. Vuoden 2024 toimintasuunnitelma, budjetti ja vuosikello

Toimintasuunnitelmaluonnos toimitettiin 1.12. sähköpostitse jäsenistöille kommentoitavaksi ja muutosehdotukset toimitettiin sähköpostitse 10.1. mennessä vastuukoordinaattorille. Hyvinvoinnin ja vapaa-ajan lautakunta päätti hyväksyä päivitetyn toimintasuunnitelman ja kumppanuuspöytien talousarvion kokouksessaan 25.1. (§ 5). Kumppanuuspöytä merkitsee asian tiedoksi.

Koordinaattori esitti vastaukset 30.11. suunnittelutyöpajassa esiin tulleisiin kehittämiskohteisiin. Kumppanuuspöytä sopii kevään tapahtumista ja osallistumisesta sekä vuoden tapahtumien suunnitelmasta kokouksessaan. Toimintasuunnitelma ja vuosikello ovat asialistan liitteenä.

Todetaan, että kumppanuuspöytien määräraha käytetään henkilöstö- ja toimintakulujen lisäksi toimintarahaan, asukkaita ja toimijoita aktivoivaan toimintaan, alueellisen vireyden, elinvoiman ja hyvinvoinnin edistämiseen sekä paikallistoiminnan tukemiseen. Asukkaiden hyvinvoinnin edistämisen on oltava päämääränä kunnan kaikessa toiminnassa.

6. Kerro Pois! -tilaisuudet keväällä 2024

Keskustellaan ja päätetään kevätkauden Kerro Pois! -tilaisuuksista. Päätettiin toteuttaa tapahtumat seuraavasti:

- Möysä, yhteistyössä kaupunkisuunnittelun kanssa, **Möysän koulun ruokala, to 14.3. klo 17–19**. Mukana: Hanna H., Päivi, Silja, Miska, Erpo, Marko, Timo.
Kaupunkisuunnittelu esittelee kolmen eri tontin kavasuunnitelmia, meillä oma piste samassa tilassa. Sanna sopii tarkemmin kaupunkisuunnittelun kanssa ja laatii alustavat keskustelukysymykset.

7.2.2024

- Kaupunkisuunnittelun järjestämä Keskustan asukasilta **ke 17.4. klo 17–19 kaupungintalon sisäpiha**. Kumppanuuspöytien pisteella kumppanuuspöytien arviointi ja keskusta-alueen ajankohtaisia asioita. Mukana: Anne-Maria, Päivi, Minna, Ulla, Jaana, Silja, Eira, Timo, Pirjo, Marko, Päivi V. Huhtikuun alussa tarkempi suunnitelma.
- **Mytäjäisten risteys /Salppurin koulun piha**, yhdessä kaupunkisuunnittelun ja eteläisen pöydän kanssa kesäkuussa, **alustavasti ke 12.6.** klo 16.30–19. **HUOM.** Voimme ehkä yhdistää tähän tilaisuuteen **kaupunginjohtajan asukaskiertueen** eli kj voisi olla tässä mukana kohtaamassa asukkaita. Tämä varmistuu helmikuun aikana. Mytäjäisten risteuksen alikulku uudistettiin vuonna 2023. Kaupunkisuunnittelu haluaa kysyä palautetta asukkailta uudistuksesta ja alueen liikennejärjestelyistä yleensä.

7. Lahden kaupungin vuoden 2024 kaavatyöohjelma

Lahden kaupunginarkkitehti Johanna Palomäki esitteli kumppanuuspöydille vuoden 2024 kaavatyöohjelmaa verkkotilaisuudessa 1.2. Kokouksessa käydään keskustelua, mistä alueellisista kaavahankkeista kumppanuuspöytä toivoo maankäytöltä lausuntopyyntöjä tai sen lisäksi asiantuntijaesittelyjä hankkeen kuulemisaikana, mikäli alueellista kaavailtaa ei ole järjestetty sopivana ajankohtana. Asialistan liitteenä kaavatyöohjelma.

Hyväksytään esitys hankkeiden kuulemisesta kokouksessa sovitun listauksen mukaisesti (liitteessä punaisella värillä olevista kaavatöistä pyydetään lausuntopyyntö).

Kumppanuuspöydän esitys toimitetaan kaupunkisuunnitteluun.

8. Lahden kumppanuuspöytien lausunto Lahden seudun joukkoliikenteen palvelutasosuunnitelmasta 2025–2040

Kumppanuuspöydille ja neuvostoille saapui Lahden seudun joukkoliikennelautakunnalta 16.11.2023 lausuntopyyntö Lahden seudun joukkoliikenteen palvelutalosuunnitelmasta. Lausuntoja pyydettiin 19.1. mennessä. Lahden joukkoliikennepäällikkö Rauno Särkkäaho esitteli 20.12. verkkotilaisuudessa kumppanuuspöydille ja neuvostoille palvelutasosuunnitelmaa, jonka jälkeen kumppanuuspöydät luonnosteli yhteistä lausuntoa. Lausuntoluonnos lähetettiin kommenteille jäsenistöille. Kommentteja pyydettiin 10.1.

7.2.2024

mennessä. Lausunto on toimitettu joukkoliikennelautakunnalle ja suunnittelijalle 15.1.2024. Lahden kumppanuuspöytien lausunto on asialistan liitteenä.

Todettiin yhteisen lausunnon antaminen kuulemisaikana.

9. Kumppanuuspöytien osallistuminen Lahen synttäreille 2024

Lahen synttärit järjestetään 1. marraskuuta tänä vuonna kolmatta kertaa. Vuonna 2022 synttärit olivat keskustan kumppanuuspöydän järjestämät, viime vuonna tapahtuman työryhmässä ja talkoolaisina oli jäseniä kaikista pöydistä. Synttäreiden kokonaisbudjetti viime vuonna oli 10 229 €. Tapahtuma rahoitettiin keskustan kumppanuuspöydän toimintarahasta, lukuun ottamatta kenkien liukuesteitä, joita oli tilattu kaikkien pöytien yhteistoimintarahasta sekä lehtimainoksia. Lehtimainoksissa mainostettiin koko syntymäpäivän tapahtumia, ei pelkästään torilla järjestettyjä synttäreitä. Lehtimainoksista kaupungin viestintä maksoi 735 €, itäinen pöytä 370 € ja eteläinen pöytä 545 €.

Keskustan kumppanuuspöytä pitää tärkeänä sitä, että tapahtumaa on järjestämässä kaikki kumppanuuspöydät, koska juhlat ovat suunnattu kaikille asukkaille. Keskustan kumppanuuspöytä toivoo, että kaikki pöydät voivat osallistua sekä työryhmään että rahallisesti tapahtuman järjestämiseen. Keskustan kumppanuuspöytä esittää, että kaikki pöydät varaisivat Lahen synttäreiden järjestämiseen 2000 € omasta toimintarahastaan.

Päätettiin käsitellä synttäriasiaa uudestaan 11.4. kokouksessa.

10. Kumppanuuspöytien lasten ja nuorten päihteidenvastainen kampanja keväällä 2024

Edellisessä kokouksessa 30.11.2023 päätettiin toteuttaa lasten ja nuorten päihteidenvastainen kampanja (vape, nikotiinipussit yms.) keväällä 2024, yhteistyössä sivistyksen palvelualueen yksiköiden kanssa. Kampanja alkaa 18.3. alkavalla viikolla 4. luokasta ylöspäin. Kampanja toteutetaan somevaikuttajien (tiktokkaajat Ella ja Carola) toteuttamana videona, jota näytetään kaikissa Päijät-Hämeen kouluissa. Kampanja on osa kokonaisuutta, johon kuuluu muutakin tiedotusta ja toimintaa sekä mm. Päihdeputki-tapahtumat. Videokampanjan kokonaishinta on 8000 €. Esitetään, että keskustan

7.2.2024

kumppanuuspöytä osallistuu kampanjaan 2000 eurolla edellisessä kokouksessa päätetyn 1500 euron sijaan.

Päätettiin esityksen mukaan. Koordinaattori lähettää lisäinfoa kampanjasta jäsenistölle.

11. Tuki ja kumppanuus

Tanssiryhmä Skarabé hakee keskustan kumppanuuspöydältä 500 euron suuruista tukea erityisesti ikäihmisille palvelutaloissa esitettävän tanssiesityksen valmistamiseen ja esittämiseen. Esitys: tuetaan tanssiesitystä 500 eurolla näkyvyyttä vastaan. Skarabé ry:n anomus liitteenä.

Päätettiin esityksen mukaan.

12. Saapuneet ja lähteneet asiakirjat

1. Lahden kumppanuuspöytien lausunto Lahden seudun joukkoliikenteen palvelutasosuunnitelmasta 2025–2040; lähetetty sähköpostitse 15.1.2024
2. Skarabé ry:n anomus tuesta tanssiesityksen valmistamiseen; saapunut sähköpostitse 23.1.2024

13. Muut asiat

1. Kumppanuuspöytien osallistuminen vanhustenviikkoon syksyllä 2024; pohditaan mahdollista yhteistä toimintaa tai tempausta
2. Nuorisokonsertin järjestämisen tilannekatsaus
3. Tuulensuojaan tutustuminen **to 22.2. klo 13–15 välillä.**
4. Viime vuonna pyöräilyviikon 5.5. Kerro Pois! tilaisuuden jälkeen ehdotettu liikenneturvallisuuskampanjan toteuttamista. Kestävän liikkumisen asiantuntija Aliisa Heinäaro palaa lähiaikoina asiaan, kun pyöräilyviikon suunnittelu alkaa.
5. Lahden yhdistysilta kaupungintalon sisäpihalla ja Teamsissä ti 20.2. klo 17–19.30

7.2.2024

6. Illallinen taivaan alla -tapahtuma 17.8.2024

14. Kokouksen päättäminen ja seuraava kokous

Päätetään kokous. Seuraava kokous to 11.4.2024 Lahti Seura ry:n tiloissa, Tammi-salissa Saimaankatu 12 (varsinaiset jäsenet).

Liite

1. Muistio keskustan kumppanuuspöytä 30.11.2023
2. Lahden kumppanuuspöytien toimintasuunnitelma 2024
3. Keskustan kumppanuuspöydän vuosikelloluonnos 2024
4. Lahden kaupungin vuoden 2024 kaavatyöohjelma
5. Lahden kumppanuuspöytien lausunto Lahden seudun joukkoliikenteen palvelutasosuunnitelmasta 2025–2040
6. Skarabé ry:n tukianomus

2024

Keskustan kumppanuuspöytä

Tapahtumien vuosikello 2024

- Lahen synttärät 1.11.
- Kokous 28.11.

- Joulukylä
- Kerro Pois! -lenkki Radiomäellä

- Nuorten konsertin suunnittelu alkaa 11.1.

- Kaavoitussuunnitelman esittely Teams to 1.2.
- Kokous ke 7.2.
- Yhdistysilta 20.2.

- Kerro Pois! Möysä 14.3.

- Kokous ti 1.10.
- Asunnottomien yö 17.10.
- Vanhusten viikko
- Kerro Pois! Rantakartanossa

- Kokous 11.4.
- Cityviikko: ke 17.4. Keskustan kaavailta + Kerro Pois! - palaute kumppanuuspöydistä

- Kokous to 22.8. Enonsaari??
- Illallinen taivaan alla 17.8.
- Mastofestarit /osallistuminen nuorten tapahtumaan?

- LOMA

- Kokous 6.6. TA-seminaari
- Kerro Pois! -Mytäjäinen

- Nuorten konsertti
- Seudullinen ympäristöviikko 20.5.-5.6.
- Pyöräilyviikko 5.-14.5. Liikuntahaaste / kilometrikisa

Tammikuu

- Nuorten konsertin suunnittelu nupan kanssa alkaa to 11.1.

Helmikuu

- 1.2. Kaupunkiympäristön kaavasuunnitelmien esittely Teamsissa
- Kokous 7.2. Kaupungintalolla

Maaliskuu

- Kerro Pois! Möysässä (Ruolan ostari, VPK-talo, vanha Esson tontti)

Tammikuu

Helmikuu

Maaliskuu

Q1

Q2

Huhtikuu

Huhtikuu

- Kokous 11.4.
- Nuorten konsertti?
- Cityviikko: ke 17.4. Keskustan kaavailta + Kerro Pois!

Toukokuu

Toukokuu

- Seudullinen ympäristöviikko 20.5.-5.6.
- Pyöräilyviikko 5.5.-14.5

Kesäkuu

Kesäkuu

- Kokous 6.6. TA-seminaari
- **Kerro Pois! –Mytjäinen.** Yhdessä eteläisen pöydän ja kymppin kanssa.

2024

Keskustan kumppanuuspöytä

Q3

Syyskuu

Elokuu

Heinäkuu

Syyskuu

- Tähän ensimmäinen pointti
- Toinen pointti mitä kaikkea tapahtuu syyskuun aikana
- Kolmas pointti
- Neljäs pointti
- Viides pointti

Elokuu

- **Kokous to 22.8. Enonsaari??**
- Illallinen taivaan alla
- Back to School/ Mastofestarit?

Heinäkuu

- Tähän ensimmäinen pointti
- Toinen pointti mitä kaikkea tapahtuu heinäkuun aikana
- Kolmas pointti
- Neljäs pointti
- Viides pointti

2024

Keskustan kumppanuuspöytä

Lokakuu

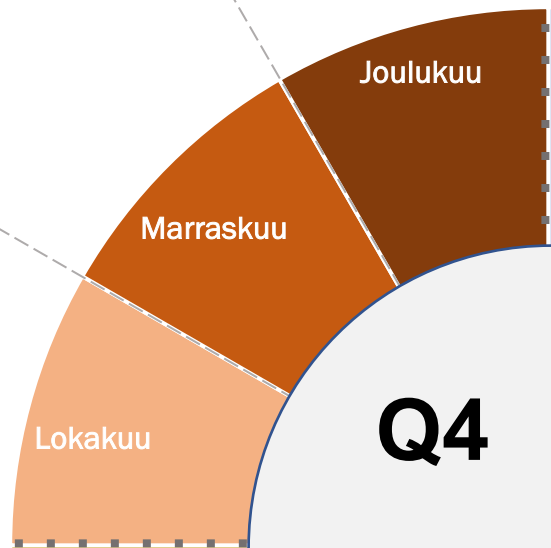
- **Kokous ti 1.10.**
- Asunnottomien yö 17.10.
- Vanhusten viikko
- **Kerro Pois! Rantakartanossa.** Yhdessä Kympin kanssa (alueen kaikki kohteet ja suunnitelmat).

Marraskuu

- Lahen synttärit 1.11.
- **Kokous 28.11.**
- **Kerro Pois! –lenkki Radiomäellä.** Yhdessä Kympin kanssa.

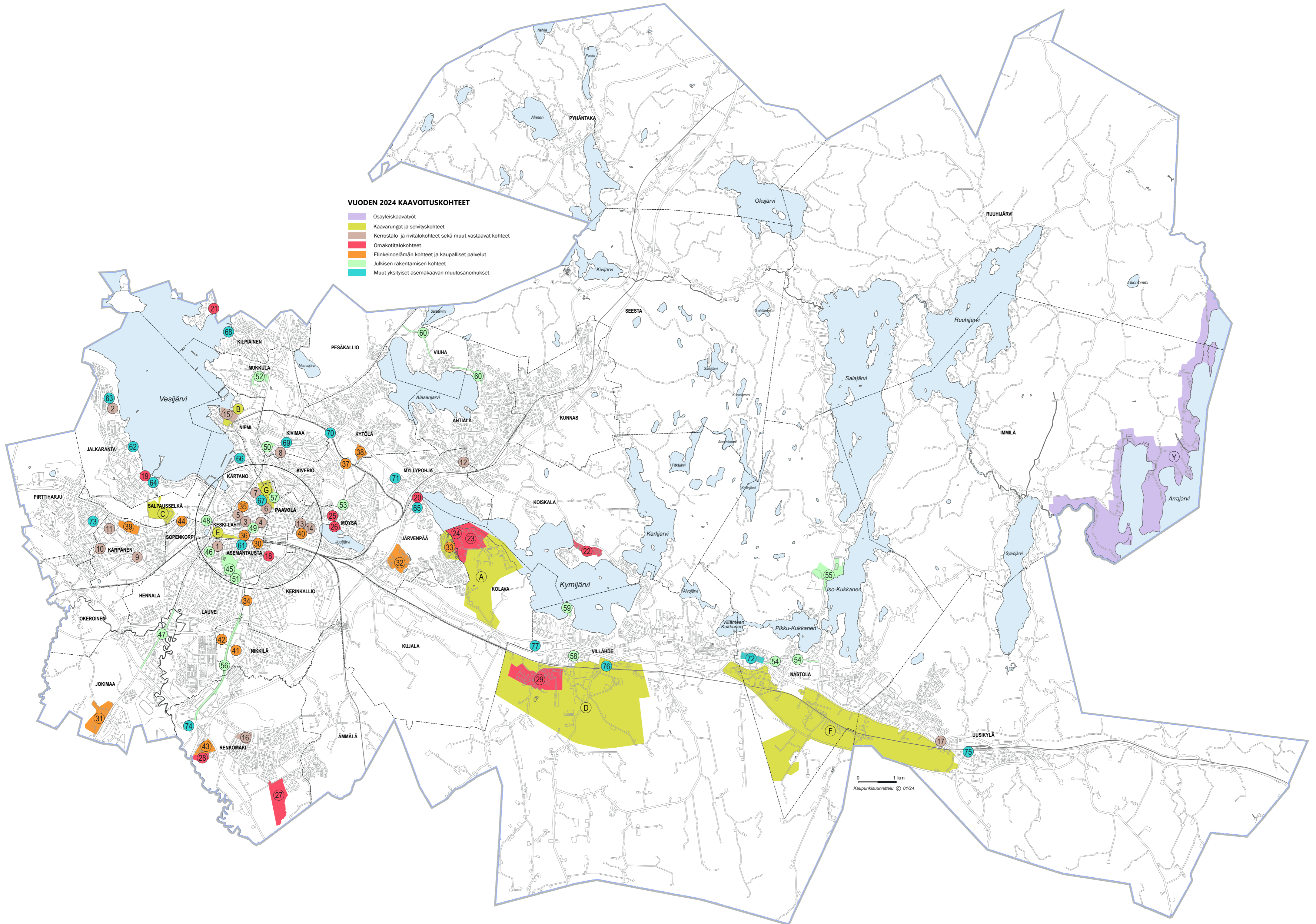
Joulukuu

- Joulukylä

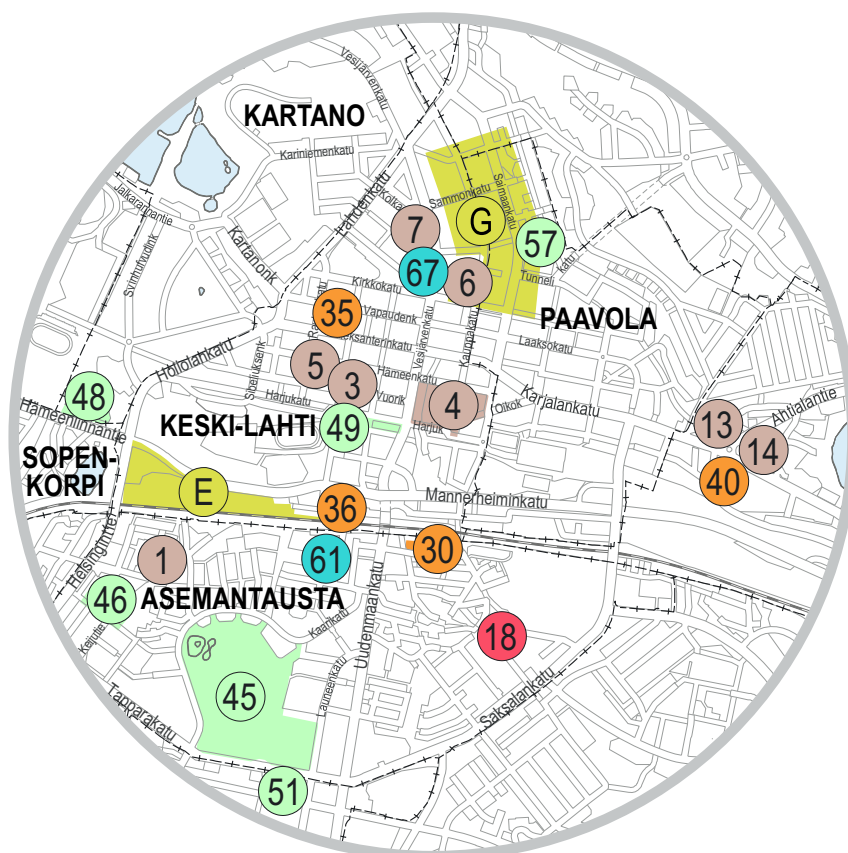


VUODEN 2024 KAAVOITUSKOHTEET

- Osayleiskaavatytöt
- Kaavarungot ja selvityskohteet
- Kerrostalo- ja rivitalokohteet sekä muut vastaavat kohteet
- Omakottilohteet
- Elinkeinoelämän kohteet ja kaupalliset palvelut
- Julkisen rakentamisen kohteet
- Muut yksityiset asemakaavan muutosanomukset



Kaavoituksen työkohteet zoom



Asemakaavoitus

Kyseessä on asemakaavan muutos, ellei muuta mainita. Asemakaavatyön tavoite on kuvattu lyhyesti työn nimen jälkeen.

Kerros- ja rivitalokohteet sekä muut niitä vastaavat kohteet

1. Asemantausta, Vahva-Jussin lenkki 34 (Huovinen)

Asuin-, liike- ja toimistorakennusten korttelialueen tontin kehittäminen.

2. Jalkaranta, Ilveskatu 2, 4 ja 6 * (Helin)

Asuinkerrostalojen korttelialueen kehittäminen ja tonttien kaavamääräysten tarkistaminen. Tarkastelussa on mukana myös katu- ja pysäköintialuetta sekä puisto, joka säilyy rakentamattomana.

3. Keski-Lahti, Harjukatu 34 ja 36, Vuorikatu 27 ja 29, Harjun koulu ym. (Kontulainen)

Asemakaavan tarkistaminen Millerin talon, Janhusen talon ja Harjun koulun käsittävillä tonteilla.

4. Keski-Lahti, Harjukatu 46 ja Oikokatu 1, Sairaalanmäki *(Mustakallio)

Asemakaavan tarkistaminen kansanopiston tontin käyttötarkoituksen muuttamiseksi ja täydennysrakentamisen mahdollistamiseksi. Kaava sisältää Oikokatu 1 käyttötarkoituksen muutoksen. Olemassa olevan ajoyhteysmerkinnän tarkistaminen kaupunginsairaalan tontilla.

5. Keski-Lahti, Hämeenkatu 9, Maakuntatalo * (Mustakallio)

Asemakaavamuutoksessa tutkitaan tontin liikerakennuksen käyttötarkoituksen muuttamista siten, että kaava mahdollistaa liiketoiminnan lisäksi asumisen.

6. Keski-Lahti, Kirkkokatu 8 ja 10, Paavolan terveystalo ja KELA:n talo * (Lehmuskoski)

Yleisten rakennusten tonttien muuttaminen pääosin asuinkerrostalojen korttelialueeksi.

7. Keski-Lahti, Vesijärvenkatu 38 * (Widgren)

Toimistorakennuksen tontin muuttaminen asuinkäyttöön ja olemassa olevan rakennuksen säilyttäminen.

8. Kivimaa, Katajakatu 5 ja 7 * (Helin)

Asuinkerrostalojen korttelialueen kehittäminen ja tonttien kaavamääräysten tarkistaminen.

9. Kärpänen, Katsastajankatu * 16 (Mustakallio)

Asuinkerrostalotontin täydennysrakentamisen mahdollistaminen.

10. Kärpänen, Männistörinteenkatu, Törmäpääskynkuja, Västäräkinkuja (Widgren)

Rakentamattomien tonttien asemakaavan tarkistaminen.

11. Kärpänen, Satulakatu 8 (Huovinen)

Yleisten rakennusten korttelialueen muuttaminen palveluasumiseen.

12. Myllypohja, Laitumenkatu 4 * (Puusaari)

Yleisten rakennusten alueen tontin laajentaminen ja muuttaminen asumiseen.

13. Möysä, Möysänkatu 5 ja 5B *(Lehmuskoski)

Vapaapalokunnan käytöstä poistuneen tontin sekä liikerakennusten tontin käyttötarkoituksen muuttaminen pääosin asuinkäyttöön.

14. Möysä, Viipurintie 2 * (Lehmuskoski)

Huoltoaseman käytöstä poistuneen tontin käyttötarkoituksen muuttaminen pääosin asuinkäyttöön.

15. Niemi, Niemenkatu 16 osa, Niemenkatu 18 osa ja vesialue * (Mustakallio)

Teollisuusrakennusten korttelialueen tonttien osien muuttaminen asumisen, palvelujen ja virkistyskäyttöön. Tausta-aineistona on vuonna 2022 pidetyn Niemen ranta-alueen arkkitehtikilpailun palkitut työt.

16. Renkomäki, Otavantien itäpuoli (Uronen)

Ensimmäisen asemakaavan laatiminen alueelle yleiskaavan mukaisesti asumis- ja virkistyskäyttöön.

17. Uusikylä, Rakokiventie 51, Kanervan koulu (N.N.)

Yleisten rakennusten korttelialueen tontin muuttaminen uuteen käyttöön.

Omakotitalokohteet

18. Asemantausta, Kerintie 2 (Huovinen)

Yleisten rakennusten korttelialueen tontin muuttaminen pientalotonteiksi.

19. Jalkaranta, Köllinkatu 3 * (Uronen)

Tutkitaan lisärakentamisen mahdollisuuksia tontilla.

20. Järvenpää, Siivolankatu 11-13 * (Helin)

Matkailupalveluiden alueen muuttaminen pientaloasumiseen.

21. Kilpiäinen, Valkamankatu 7 (Widgren)

Omakotitontin rannan puoleisen osan muuttaminen lähivirkistysalueeksi ja tontin kaavamääräysten tarkistaminen.

22. Koiskala, Taivaanrannantien lähialue * (PW)

Asemakaavamääräysten tarkistaminen rakentumattomilla alueilla.

23. Kolava, Karistonmäki I (Helin)

Uuden pientaloalueen asemakaavoittaminen. Kaava odottaa luontoselvityksen valmistumista.

24. Kolava, Karistonmäki II * (Helin)

Uuden pientaloalueen asemakaavoittaminen. Kaava odottaa luontoselvityksen valmistumista.

25. Möysä, Ahtialantie 29, 31 Ja 33 (Widgren)

Rakentamattoman tontin käytön ja kulkuyhteyksien tarkastelu.

26. Möysä, Huhmarannankatu 3, 5 Ja 7 * (Mustakallio)

Yleisten rakennusten korttelialueen tontin muuttaminen asumiseen ja kaavamerkintöjen tarkistaminen.

27. Renkomäki, Näkkimistön länsipuolen asemakaava (Lehmuskoski)

Selvitetään uuden asutuksen ja sen edellyttämien verkostojen toteuttamismahdollisuuksia.

28. Renkomäki, Pentinkuja * (Lehmuskoski)

Uuden pientaloalueen asemakaavoittaminen. Vuonna 2024 tehdään selvitykset, kaavasuunnittelu aloitetaan 2025.

29. Villähde, Lehtistenmäki ja Valometsän alue (N.N.)

Asemakaavan tarkistaminen Villähteen asemanseudun kaavarungon ja toteutuneen kaupunkirakenteen mukaisesti. Asemakaava käynnistyy kaavarunkotyön valmistuttua.

Elinkeinoelämän kohteet ja kaupalliset palvelut

30. Asemantausta, Moisionkadun pohjoispuoli (N.N.)

Matkakeskuksen liityntäpysäköinnin kehittäminen ja teollisuustonttien käyttötarkoituksen tarkistaminen.

31. Jokimaa, Helsingintien Länsipuolen elinkeinoelämän alue (Huovinen)

Uuden yritystoiminta-alueen asemakaavoittaminen.

32. Järvenpää, Karistonportti ja Latomäki (Lehmuskoski)

Asumisen korttelialueiden muuttaminen yritystoiminnan alueeksi sekä uusien yritystoiminta-alueiden kaavoittaminen.

33. Järvenpää, Leipurinkuja 2 ja 4 (Kontulainen)

Lähikauppa- ja kahvilatoiminnan mahdollistaminen Kariston keskustaan sekä Kanavabulevardin kehittäminen.

34. Kerinkallio, Ajokatu 65 Ja 81 * (Kontulainen)

Teollisuus- ja liikerakennusten tonttien kehittäminen.

35. Keski-Lahti, Alatorin hotellihanke * (Lehmuskoski)

Keskustahotellin tutkiminen alatorille. Työ alkaa keskustavision 2040 vahvistumisen jälkeen lähtötietojen kokoamisella ja päivittämisellä.

36. Keski-Lahti, Matkakeskuksen parkki, Jaksonkatu (Helin)

Matkakeskuksen liityntäpysäköinnin kehittäminen ja korttelin kaavan tarkistaminen.

37. Kiveriö, Yhdyskatu 37B (Huovinen)

Viereisen rata-alueen liittäminen tonttiin.

38. Kytölä, Vipusenkatu 10A, 10B, 12, 14 ja 16 * (Widgren)

Toimivan teollisuus- ja varastorakennusten korttelialueen kehittäminen yhdistämällä tontteja ja tarkistamalla asemakaavamääräyksiä.

39. Kärpänen, Kasakkamäentie 3, Reissumiehenkatu 2 * (Puusaari)

Teollisuusrakennusten korttelialueen rajauksen ja kaavamääräysten tarkistaminen.

40. Möysä, Viipurintie 1, Ruolan ostoskeskus * (Helin)

Ruolan ostoskeskuksen tai osan muuttaminen uuteen käyttöön.

41. Nikkilä, Alhonkatu 2 * (Kontulainen)

Teollisuusrakennusten tontin muuttaminen liikerakentamisen korttelialueeksi.

42. Nikkilä, Ansiokatu 4 (Helin)

Liikerakennusten tontin laajentaminen.

43. Renkomäki, Tiilimäenkadun varsi (Lehmuskoski)

Asemakaavamääräysten ja tonttien rajojen tarkistaminen.

44. Sopenkorpi, Okeroistentie 1 * (Uronen)

Liikerakennusten tontin kaavamääräysten tarkistaminen.

Julkisen rakentamisen kohteet

45. Asemantausta, Kaarikatu 28, Tapparakatu 26 ja Asemantaustanpuisto (Uronen)

Asemantaustanpuiston asemakaavan päivittäminen ja Y-tonttien rajausten tarkistaminen.

46. Asemantausta, Länsiharjun koulu (N.N.)

Koulun tontin asemakaavan tarkistaminen, mikäli eteläisen alueen palveluverkkotarkastelu sitä edellyttää.

47. Jokimaa, Helsingintien tiealueen muuttaminen kaduksi (Mustakallio)

Helsingintien muuttaminen maantiestä kaduksi Ala-Okeroistentien pohjoispuolelta Porvoonjoelle.

48. Kartano, Salpausselän koulu (N.N.)
Koulun tontin kehittämistarpeiden tarkastelu.

49. Keski-Lahti, Harjukatu 31, kaupungintalo (Kontulainen)
Kaupungintalon ja lähiympäristön asemakaavan tarkistaminen.

50. Kivimaa, Kivimaan koulu (Huovinen)
Kortteli- ja urheilualueen rajojen ja kaavamääräysten tarkistaminen.

51. Laune, Tapparakatu 15, Launeen päiväkoti (N.N.)
Launeen lastentalon mahdollisten käyttötarkoitusten tarkastelu.

52. Mukkula, Mukkulan monitoimitalo (Mustakallio)
Tonttien kaavamerkintöjen ja -määräysten tarkistaminen monitoimitalohankkeen mahdollistamiseksi sekä koulureittien parantaminen virkistysalueilla.

53. Möysä, Ilmarisentie 1, Joutjärven kirkko (Helin)
Puistoalueen liittäminen tonttiin toteutuneen paikoitusalueen mukaisesti.

54. Nastola, Kukkastien tiealueen muuttaminen kaduksi (Puusaari)
Maantien muuttaminen kaduksi.

55. Nastola, Pajulahdentie 167, Liikuntakeskus Pajulahti ja ympäristö (Puusaari, Helin)
Korttelialueiden ja kaavamääräysten tarkistaminen liikuntakeskuksen kehitysvision pohjalta.

56. Nikkilä, Renkomäki, Uudenmaankadun tiealueen muuttaminen kaduksi (Mustakallio)
Uudenmaankadun muuttaminen maantiestä kaduksi välillä Apilakatu-Renkomäki.

57. Paavola, Työmiehenkatu 1, Paavolan päiväkoti (Kontulainen)
Kaavamerkintöjen ja -määräysten tarkistaminen uuden päiväkotirakennuksen mahdollistamiseksi puretun päiväkodin tontille.

58. Villähde, Käräytie, Rekitie, Kartanon peruskoulun Käräytien toimipiste (N.N.)
Kartanon peruskoulun (Erstan vanhan koulun) kaavan tarkistaminen palveluverkkotarkastelun mukaiseksi.

59. Villähde, Suppalantien katualue (Puusaari)
Katualueen sijainnin ja leveyden tarkistaminen Hähniemessä.

60. Viuha, Ahtiala, Sipurantien tiealueen muuttaminen kaduksi (Huovinen)
Sipurantien kaavoittaminen maantiestä kaduksi Savontien ja Ahtialantien välisillä asemakaavoittamattomilla osuuksilla.

Muut yksityiset asemakaavan muutosanomukset

61. Asemantausta, Uusikatu 8 * (Widgren)
Tontin rajojen ja kaavamääräysten tarkistaminen.

62. Jalkaranta, Honkapirtinkatu 13 * (Helin)
Omakotitontin jakaminen ja lisärakentamisen tutkiminen rivitalolle.

63. Jalkaranta, Mesikämmenkatu 1 * (Huovinen)
Rivitalotontin täydennysrakentamisen mahdollisuuksien tutkiminen.

64. Jalkaranta, Toivatie 1 * (Kontulainen)
Täydennysrakentamisen tutkiminen pientalotontille.

65. Järvenpää, Siivolankatu 2 ja 4 * (Helin)
Uuden päivittäistavaramyymälän mahdollistaminen.

66. Kartano, Laiturikatu 2 (Palomäki)
Vanhan lasitehtaan piipun suojelutarpeen ratkaiseminen.

67. Keski-Lahti, Kauppakatu, Kulmakatu, Vesijärvenkatu * (Lehmuskoski)
Kaavamerkintöjen ja -määräysten tarkistaminen hybridikorttelihankkeen mahdollistamiseksi.

68. Kilpiäinen, Omarannankatu 8-12, Kilpiäistentie 64, Tuomistontie 51 * (Mustakallio)
Pientalotonttien vanhentuneen asemakaavan tarkistaminen.

69. Kivimaa, Mäntyrinteenkatu 3 * (Uronen)
Käyttötarkoituksen muutos asumiseen, erityisasumiseen ja liiketoimintaan.

70. Kytölä, Heinlammintie 64 (Uronen)
Asemakaavan tarkistaminen toteutuneen kaupunkirakenteen mukaiseksi.

71. Myllypohja, Siltamäenkuja 1, 3, 5 ja 7 sekä Tuulikatu 10 ja 12 (Kontulainen)
Ensimmäisen asemakaavan laatiminen pientaloalueelle.

72. Nastola, Ylätien ja Vaakatien välinen alue (Uronen)
Pientaloalueen katualueen leveyden tarkistaminen ja asemakaavan saattaminen ajan tasalle.

73. Pirttiharju, Peisalankatu 21 ja Sippalankatu 22 * (Palomäki)
Pientalotonttien täydennysrakentamisen mahdollistaminen jakamalla tontit.

74. Renkomäki, Myyntimiehenkatu 9 * (Lehmuskoski)
Kaupallisten palveluiden korttelialueen kehittäminen.

75. Uusikylä, Uudenkyläntie 11-17 (Puusaari)
Katualueen leveyden tarkistus tonttien kohdalla.

76. Villähde, Erstantie 1 (Puusaari)
Nykyisen asemakaavan tarkistaminen kiinteistörajojen mukaiseksi.

77. Villähde, Kasvikuja 7 (Puusaari)
Tontin rajojen tarkistaminen.

2025

Kaavarungot ja selvitykset

- Nastola, kirkonkylän kehitysvisio
- Koiskala-Tiiranmäen kaavarunko

Asemakaavoitus

Kerros- ja rivitalokohteet sekä muut niitä vastaavat kohteet

- Nastola, Nastolan Seisake, N086
- Nastola, Pekkalantie 20
- Nastola, Kukkastien risteysalue
- Pirttiharju, Sykekatu 6-18
- Uusikylä, Kaarnatie 2-8, Kangasvuokontie 1-3

Omakotitalokohteet

- Ahtiala, Sipurantie 32
- Laune, Porvoonjoentie 10-22
- Koiskala, Tiiranmäki

- Uusikylä, Kolintien alue

Elinkeinoelämän kohteet ja kaupalliset palvelut

- Nastola, Kauppakaaren alue

Julkisen rakentamisen kohteet ja yleiset alueet

- Kartano, Pikku-Vesijärven kisapuisto
- Nastola, Turpeensalmi
- Villähde, Villähteentie

Muut yksityiset asemakaavan muutoshakemukset

- Kilpiäinen, Kielokatu 1
- Kilpiäinen, Kilpiäistentie 3A
- Laune, Alijuhakkalantie 59
- Laune, Talonpojankadun länsipuoli
- Mukkula, Vanhatie 27 ja 29
- Uusikylä, Varikontie 9
- Villähde, Heikintie 6

2026

Selvitykset ja kaavarungot

- Jalkaranta, Tapanilan pientaloalue

Kerros- ja rivitalokohteet sekä muut niitä vastaavat kohteet

- Asemantausta, Kaarikatu, kaupunginpuutarha
- Keski-Lahti, Hämeenkatu 26, Aleksanterinkatu 25A, Siltapuisto
- Keski-Lahti, Rajakatu 7

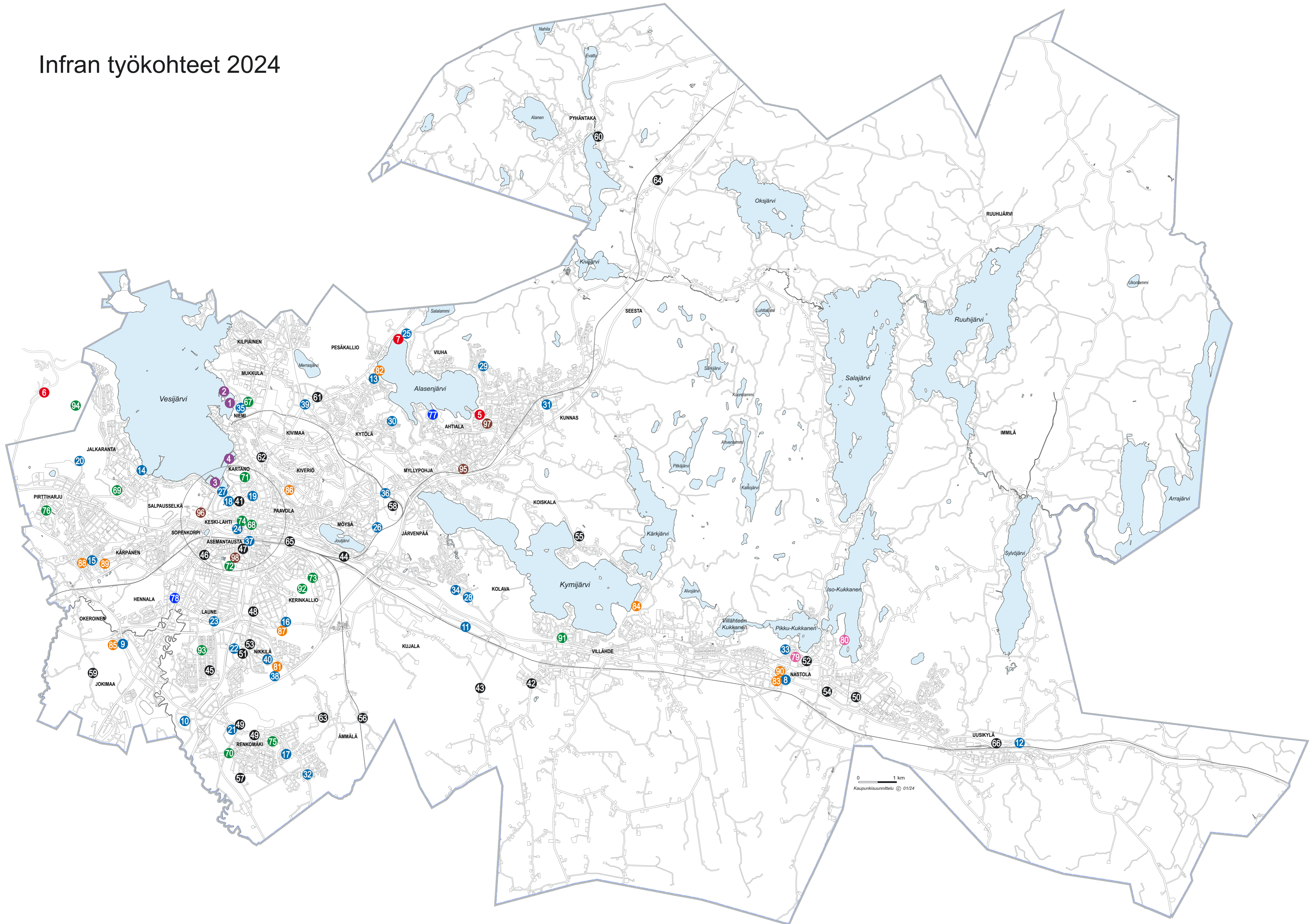
Elinkeinoelämän kohteet ja kaupalliset palvelut

- Kivimaa, Mikkulankatu 19, IskuCenter

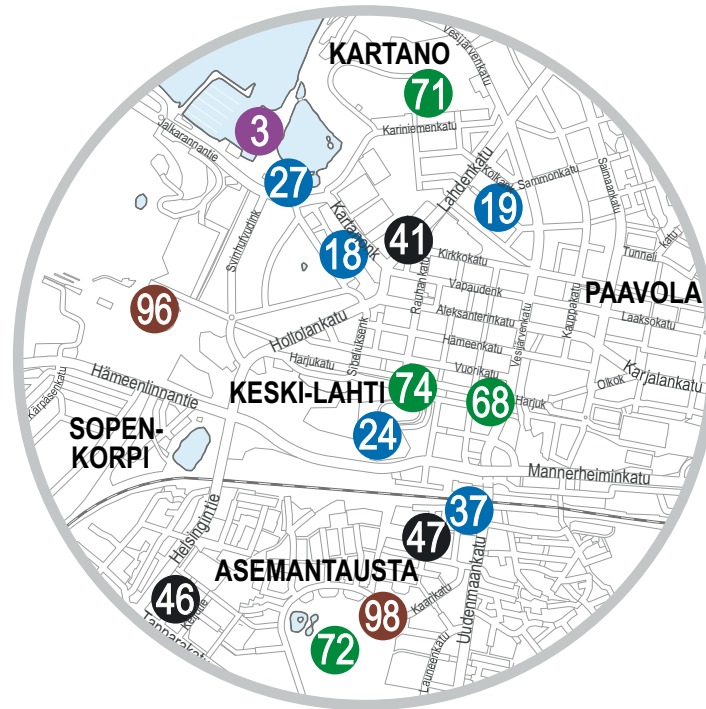
Muut yksityiset asemakaavan muutoshakemukset

- Nastola, Varjolantie 6

Infran työkohteet 2024



Kaupunki-infran työkohteet 2024 Zoom



KAAVOITUSKATSAUS 2024, Kaupunkiympäristön työkohteet

SATAMAT

1. Niemen sataman virkavene- ja kalastajalaitureiden uusiminen (3-5)
2. Niemen sataman MN-laiturin uusiminen (3-5)
3. Teivaan sataman vierasvenelaiturin uusiminen (3-5)
4. Matkustajasataman päälaiturin peräpaalujen uusiminen (7)

Lisätietoja Rakennuttamispäällikkö Jani Tuhkanen p. 050 559 4102.

LIIKUNTA-ALUEET

5. Sepänniemen liikunta-alueen peruskorjauksen jatkaminen (5-8)
6. Messilän latusillan uusiminen (5-11)
7. Takkulan uimarannan laiturin uusiminen (9-10)

Lisätietoja Rakennuttamispäällikkö Jani Tuhkanen p. 050 559 4102.

KADUT JA TIET

Katujen rakentaminen

8. Humalistontien rakentaminen (5-10)
9. Rälssinmäenkadun rakentaminen (1-5)
10. Paussin katuyhteyden jatkaminen Myyntimiehenkadulle (5-10)
11. Kolavankadun rakentaminen Kiskokadusta itään 1. rakennusvaihe (5-10)
12. Sähkötien rakentaminen (4-10)
13. Hietarannankadun jatkeen ja Patakallionkadun muutoksen rakentaminen (5-10)
14. Killenkadun rakentaminen (5-10)

Katujen saneeraus

15. Matkamiehenkatu, Kotipellonkatu, Saviruukinkatu, Kampikatu, Seppolankatu alueen katujen peruskorjaus vesihuollon saneerauksen yhteydessä (5-11)
16. Jyrkänkadun peruskorjaus vesihuollon saneerauksen yhteydessä (5-10)
17. Erkinkatu, Isoniitynkatu, Metsämiehenkatu katujen osittainen peruskorjaus (5-10)
18. Ranta-Kartanon keskiaukion rakentamisen 1. vaihe (5-10)

Liikenneturvallisuuden parantaminen

19. Mattsonin aukion liikennejärjestelyt (5-10)
20. Sykekadun pysäköintijärjestelyt (5-10)
21. Orimattilankadun liikenneturvallisuusjärjestelyt Renkomäen koulun kohdalla (6-8)
22. Alhon- ja Alavankadun jk/pp tien rakentaminen (5-9)
23. Patomäentien ja Luhdantaustankadun risteysjärjestelyt (5-11)
24. Radiomäenkadun jalkakäytävän jatkaminen (1-5)
25. Sipurantie -Savontie jk/pp yhteyden rakentaminen (5-10)
26. Tonttilan urheilukentän pysäköintijärjestelyt (5-10)
27. Pikku-Vesijärvenpuiston P-alueen rakentaminen (5-10)
28. Kankaanpäänkadun jk/pp tien jatkaminen (5-10)

Katujen päällystäminen

29. Kanukkakujan päällystäminen

27.12.2023

30. Löylykadun asuntoalueen päällystämisen jakaminen
31. Suoniitynkadun päällystäminen
32. Aikamatkan asuntoalueen päällystämisen jatkaminen
33. Ristolantien loppuosan päällystäminen
34. Karistonselän asuntolueen päällystämisen jatkaminen

Muu katurakentaminen

35. Niemenkadun / Joutjoen sillan uusiminen (4-11)
36. Ahtialantien / Niemen radan ylikulkusillan peruskorjaus (5-10)
37. Radanpään pyöräkatosten uusiminen (5-10)
38. Laakso-Nikkilän asuntoalueen melusuojauksen rakentamisen aloittaminen (3-12)
39. Holman liittymän pääsuunnan kääntäminen (5-10)
 - Yhteishanke ELY:n kanssa

Uudisrakennuskohteet

40. Laakso-Nikkilän asuntoalueen rakentamisen aloittaminen (9-12)

Lisätietoja Rakennuttamispäällikkö Jani Tuhkanen p. 050 559 4102.

ULKOVALAISTUS

Valaistuksen rakentaminen seuraa kadunrakennuksen aikataulua.

Valaistusuusinnat

41. Lahdenkatu (Kirkkokatu – Vapaudenkatu)
42. Käpytie ja Lankilantie
43. Ilolantie ja Miekantie
44. Viipurintie ja Sotkankatu
45. Harakankatu
46. Kansakoulunkatu
47. Huovilankatu ja Uusikatu
48. Luiskakatu
49. Lehtovuorentie ja Linjaportintie
50. Kausantie
51. Ajokatu
52. Kukkastie
53. Muuntajakatu ympäristöineen
54. Niinitie
55. Tiiranmäki
56. Lakkilantie ja Heinämäentie
57. Isoniitynkatu
58. Yrittäjänkatu ja Taivalkatu
59. Lintulantie
60. Vehkamäentie
61. Puhelinkatu ja Soltintie
62. Kivakatu ympäristöineen
63. Hiekkämäentie ja Seppäläntie
64. Mäkeläntie

27.12.2023

- 65. Upon silta ympäristöineen
- 66. Heinolantie

Lisätietoja Verkkopäällikkö Mauri Mäkelä p. 040 531 6640 (LE-Sähköverkko Oy)

VIHERKOhteet

Puistojen ja viheralueiden rakentaminen ja peruskorjaus

- 67. Niemen kampuspuiston rakentamisen jatkaminen (4-11)
- 68. Harjupuiston peruskorjaus (4-11)
- 69. Taatonkaaren asuntoalueen puistojen rakentaminen (5-10)
- 70. Pohjantähden asuntoalueen puistojen rakentamisen jatkaminen (5-8)
- 71. Kariniemenmäen graniittiportaiden peruskorjaus (5-11)

Leikkialueiden rakentaminen ja peruskorjaus

- 72. Launeen perhepuiston keskimmäisen mäen leikkivälineen uusiminen (5-10)
- 73. Kerinkallionpuiston leikkialueen viimeistelyt
- 74. Radiomäen leikkialueen peruskorjaus
- 75. Soihtupuiston leikkialueen peruskorjaus
- 76. Erviänpuiston leikkialueen peruskorjaus

Hulevesikohteet

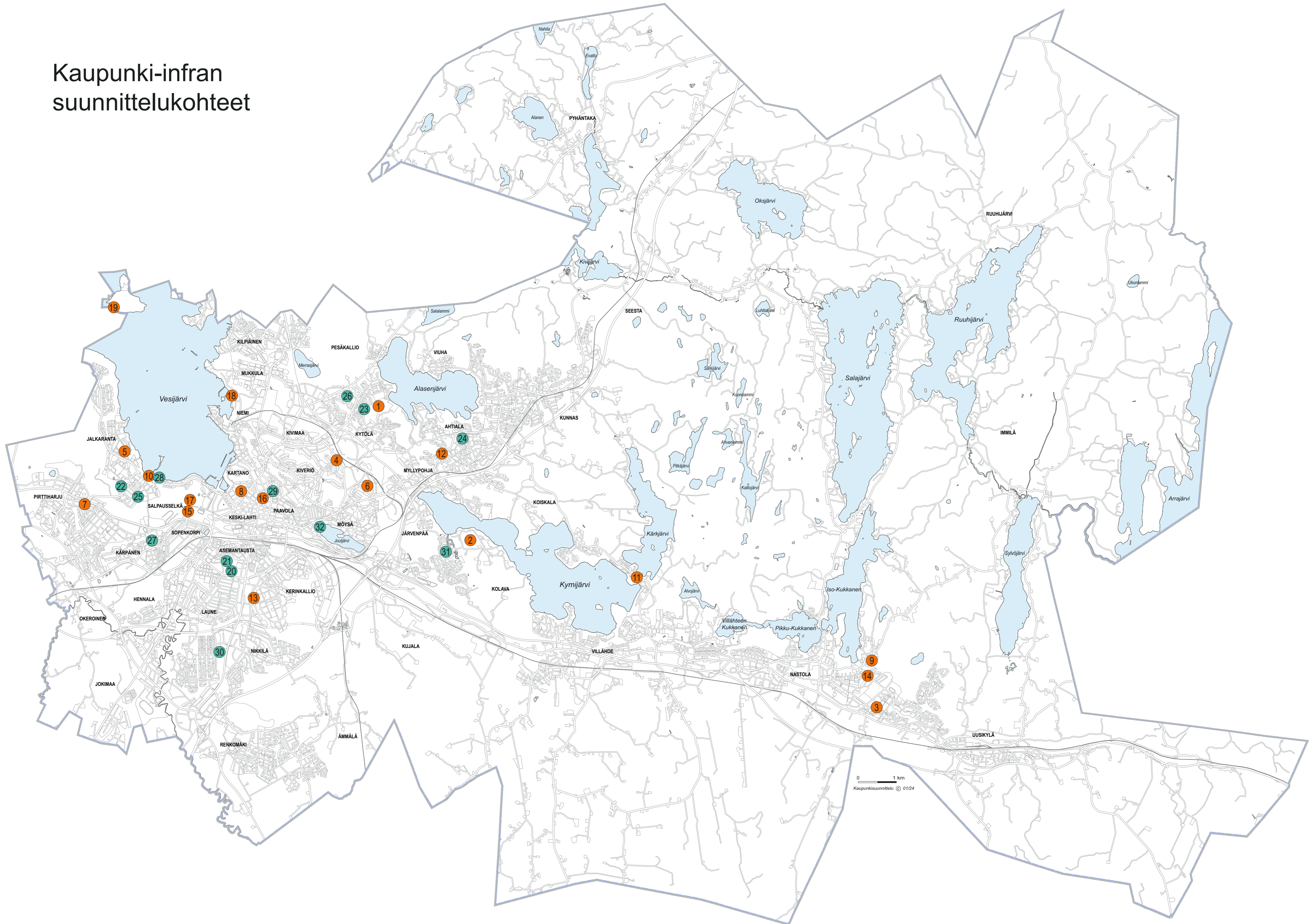
- 77. Herrasmannin uimaranta-aleen muotoilu ja hulevesijärjestelyt
- 78. Itsenäisyydenpuiston hulevesijärjestelyt

Hyvinvointia ja liikuntaa edistävät hankkeet

- 79. Nastolan kirkonkylän kuntoportaiden rakentaminen (8-12)
- 80. Hevosniemen virkistysrannan laiturin peruskorjaus (5)

Lisätietoja Rakennuttamispäällikkö Jani Tuhkanen p. 050 559 4102.

Kaupunki-infran suunnittelukohteet



Kohde	Nimi
	Katusuunnittelu
	Suunnittelu, asuminen
S1	Kytölä III, suunnittelu
S2	Karistonmäki, suunnittelu
	Suunnittelu, keskusta ja aluehankkeet
S3	Rakokiventien perusparannus, suunnittelu
	Suunnittelu, omaisuuden arvon säilyttäminen
	Saneerauksen yhteishankkeet Lahti Aqua
S4	Ilmarisentien (yhdyisk.- Lemminkäisenk.) vh, suunnittelu
S5	Kankolankatu, suunnittelu
S6	Joutjoentie ym, suunnittelu
S7	Pirttiharjankatu, suunnittelu
S8	Tarinakatu, suunnittelu
S9	Tuomitien asuntoalue, suunnittelu
S10	Myllysaarenkatu P-alue, Köllinrannanpuisto ja Myllysaaren sillat, suunnittelu
S11	Kynnäränjoen silta (U-5659), suunnittelu
S12	Ripistön silta (U-8221) uusiminen, suunnittelu
	Suunnittelu, kestävä ja turvallinen liikkuminen
S13	Lehtokatu jkp-tie (Ajokatu-Et.Liipolank.), suunnittelu
S14	Harjuviidantie jkp järjestelyt (kisaharjunpuisto), suunnittelu
S15	Suurmäenkadun jatke sekä tuplatunnelien uusiminen sillaksi
S16	Kulmakadun liikennejärjestelyt (Vesijärvenkatu - Kirkkokatu), suunnittelu
	Suunnittelu. Liikunta-alueet
S17	Rullahiihtorata urheilukeskukseen, suunnittelu
	Suunnittelu, satama-alueet
S18	Niemen satama-alueen uudistaminen, suunnittelu
S19	Enonsaaren laivalaiturin uusiminen, suunnittelu

Suunnittelu, viheraluerakentaminen

S20	Launeen keskuspuiston skeittipaikan uudistaminen, suunnittelu
S21	Launeen keskuspuiston liikennekaupungin uudistaminen, suunnittelu
S22	Taatonkaaren alueen puistojen, suunnittelu
	Leikkialueiden saneeraussuunnittelu
S23	Kirkkomaantien leikkialue
S24	Katinpuiston leikkialue
S25	Tapaninpuiston leikkialue
	Leikkialueiden poistoa korvaavat viherrakenteet, suunnittelu
S26	Kokkolänmäen leikkialue
S27	Männistörinteen la
S28	Köllinrannan la
S29	Mattilanmäen leikkialue
	Hulevesikohteiden suunnittelu
S30	Paskurinoja, eteläisen altaan suunnittelu
S31	Karistonkatu 214 hulevesijärjestelyt
S32	Möysän uimarannanpuisto ja esteetön uimaranta, suunnittelu

Lahden kaupunki
Lahden pohjoinen, itäinen, eteläinen
ja keskustan kumppanuuspöytä

10.1.2024

Lahden seudun joukkoliikennelautakunta

Lahden kumppanuuspöytien lausunto Lahden seudun joukkoliikenteen palvelutasosuunnitelmasta 2025–2040

Lahden seudun joukkoliikennelautakunta on pyytänyt Lahden kumppanuuspöydiltä lausuntoa Lahden seudun joukkoliikenteen palvelutasosuunnitelmasta 2040. Lausuntoa pyydetään viimeistään 19.1.2024 mennessä. Kumppanuuspöydät kuulivat asiantuntijaesittelyn palvelutasosuunnitelmasta verkkotilaisuudessa 19.12.2023. Lausunto on käsitelty jäsenistöjen kanssa verkossa ja sähköpostitse.

Työn tavoitteet ja yhteenveto suunnitelmasta

Työn keskeisenä tavoitteena on ollut laatia Lahden Seudun Liikenteen (LSL) joukkoliikenteen palvelutasosuunnitelma vuosille 2025–2040. Seudun palvelutaso on edellisen kerran määritelty Päijät-Hämeen joukkoliikennesuunnitelmassa vuonna 2011. Lahden seudun joukkoliikenteen yhteistoimintasopimuksessa on sovittu, että toimialueelle laaditaan yhteinen palvelutasotavoite. Lahden seudun linjastoa on uudistettu merkittävästi runkolinjastosuunnitelman myötä vuonna 2021. Runkolinjastosuunnitelmassa ei ole kuitenkaan tehty palvelutason määrittelyä.

Palvelutasosuunnitelman keskeisiä tehtäviä on kuvata alueen ja yhteysvälien joukkoliikenteen tavoiteltava palvelutaso.

Palvelutasosuunnitelma hyväksytään ohjeellisesti noudatettavaksi ja palvelutasosuunnitelma antaa suuntaviivat joukkoliikenteen rahoitustarpeen kehittymiselle. Palvelutasosuunnitelman jälkeinen suunnitteluvaihe on linjastosuunnittelu. Toteutuva palvelutaso määrittyy kulloinkin käytettävissä olevien taloudellisten resurssien mukaan ja toteutuva palvelutaso voi erota palvelutasotavoitteesta.

Palvelutasosuunnitelmassa on esitetty palvelutason kehittämistarpeet lyhyellä (2030) ja pitkällä aikavälillä (2040). Palvelutasoa kehitetään kysynnän ja maankäytön ennakoitujen kehittymisen mukaan. Lisäksi palvelutasosuunnitelmassa on huomioitu kyselyn tulokset sekä esimerkiksi yleiskaavassa tunnistetut keskeiset joukkoliikenteen käytävät.

Lyhyellä aikavälillä esitetään palvelutasoa kehitettäväksi kysynnältään merkittävimmillä alueilla Jalkaranta-Rautakankareen suunnalla, Karistossa, Renkomäessä. Lisäksi useilla alueilla esitetään viikonloppuliikenteen parantamista ko. palvelutasoluokan mukaiseksi. Matkailuyhteyksiä voidaan kehittää tarjoamalla Messilään sesonkina yhteyksiä. Lahden ja Heinolan välisessä liikenteessä voidaan siirtyä kysynnän mukaisesti moottoritiele, koska seututien 140 varren maankäyttö on erittäin vähäistä. Lyhyellä aikavälillä voidaan toteuttaa myös lippujen yhteiskäyttöisyyden edistämistä siten, että samalla lipulla voi matkustaa myös junaliikenteessä ja kuntien sisäisessä asiointi- ja palveluliikenteessä.

Kyselyn ja kuntahaastattelujen perusteella toivottiin erityisesti lisää Salpakankaan ja matkakeskuksen välisiä suoria yhteyksiä. Pidemmällä aikavälillä reittiin liittyy myös Mannerheiminkadun maankäytön kehittyminen. Pidemmällä aikavälillä palvelutasoa kehitetään mm. yleiskaavassa tunnistettujen keskeisten joukkoliikennekäytävien mukaisesti. Joillakin alueilla, esimerkiksi Nastolassa, on eduksi joukkoliikennekatujen tunnistaminen ja toteuttaminen, jotta eri alueita voidaan palvella alueita yhdistävällä linjastolla eikä ole tarvetta muodostaa erillisiä alueille päättyviä linjoja.

Muutosten ennustetaan lisäävän matkustajamääriä ja lipputuloja lyhyellä aikavälillä 5 % ja pitkällä aikavälillä 8 %. Nettokustannuksien ennustetaan kasvavan lyhyellä aikavälillä 5 % ja pitkällä aikavälillä 16 %. Liikennettä voidaan tehostaa esimerkiksi Trion vaihtopysäkeillä, aikataulujen nopeuttamisella hiljaisena aikana ja liikenteen hankinnan kehittymisen myötä (sähköbussiliikenne). Nettokustannusten muutos on mahdollista kattaa pitkälti tunnistetuilla tehostamistoimilla tai hinnoittelumuutoksilla, mikäli niitä toteutetaan.

Lahden kumppanuuspöytien lausunto

Lahden kumppanuuspöydät lausuvat yhteisesti palvelutasosuunnitelmasta seuraavaa:

”Palvelutasosuunnitelma on tehty kattavasti ja suunnitelmassa on huomioitu hyvin niin ennusteet kuin maankäytön suunnitelmat. Kumppanuuspöydät haluavat muistuttaa, että palveluiden käyttöön vaikuttaa myös kaupungin suurten työllistäjien, kuten yritysten ja teollisuuden sijainnit, jotka olisi hyvä olla liitekarttana suunnitelmassa. Lisäksi suunnitelmassa ei ole huomioitu ollenkaan Villähteeltä Ahtialan suuntaan rakentuvaa asuinalueita, jossa paljon perheitä. Koska kyse on tulevaisuuden suunnitelmasta, kumppanuuspöydät pyytävät huomioimaan kasvavat asuinalueet, kuten Kynärä-Taivaanranta-alueen. Lisäksi kumppanuuspöydät toivovat huomioimaan myös muun poikittaisliikenteen itä-länsi-suunnassa sekä seuraamaan liikenteen tarpeita.

Kumppanuuspöydät puoltavat Lahti-Heinola-liikennettä valtatie kautta, mutta esittää, että Pyhäntä-Pesäkalio-liikenteen palvelutasoa madallettaisiin maltillisesti huomioiden asukkaiden tarve myös näillä alueilla. Kumppanuuspöytien keskustelussa nousi esille myös kysymys Pajulahti-Pyhäntä-Mäkelä-alueiden liikennöinnin mahdollisuudesta sekä Karisto-Mukkula-yhteydestä, joka palvelisi erityisesti koulu- ja opiskelukuljetuksia. Kumppanuuspöydät katsovat, että vuorojen kautta voitaisiin saada muun muassa kustannustehokkuutta. Siitäkin huolimatta, kumppanuuspöydät toivovat, että myös kyläalueiden, kuten Ruuhijärven vuoroja, tarkastellaan palvelemaan alueiden tarpeita, mikä nostaisi palveluiden käyttöastetta.

Kumppanuuspöydät puoltavat muutoksia niiden linjojen osalta, jotka eivät luontaisesti kulkisi kauppatorin kautta, koska tällä saataisiin kustannustehokkuutta ja säästettäisiin myös ajoaikaa. Vaihtoyhteydet toivotaan kuitenkin säilyvän, vaikka keskustan pysäkit muuttuisivat”

Lahdessa 10.1.2024

Lahden kaupunki

Lahden eteläinen, itäinen, pohjoinen ja keskustan kumppanuuspöytä

p. 044 769 8695, p. 044 482 6573, p. 044 482 6390

kumppanuuspoydat@lahti.fi

Jakelu

Lahden kaupungin kirjaamo

Lahden seudun joukkoliikennelautakunta

Tiedoksi

joukkoliikennepäällikkö Rauno Särkkäaho

TUKIHAKEMUS

LAHDEN KUMPPANUUSPÖYTÄ, KESKUSTAN KUMPPANUUSPÖYTÄ

Osallisuuskoordinaattori

Sanna Virta

Sanna.Virta@lahti.fi

Hakijan yhteystiedot

Skarabé ry -tanssiyhdistys Y-tunnus 1105917-1

Postiosoite:

c/o Pulkkinen Varpu

Porvoonjoentie 6 A

15700 LAHTI

email. skarabe106@gmail.com

HAKIJA

Skarabé ry - lahtelainen voittoa tavoittelematon tanssiyhdistys, Etelä-Hämeen nuorisoseuran jäsenjärjestö. Olemme toimineet vuodesta 1997 tarjoten tanssitunteja ja -kurseja, tanssinäytöksiä ja virkistystoimintaa.

HAEMME TUKEA

Haemme tukea mm. osallistuttavan tanssiteoksenluomiseen, harjoitteluun ja hallinnollisiin kuluihin ja menoihin, tuntien suunnitteluun sekä matkakustannuksiin 500 euroa.

Kävisimme esiintymässä Lahden seudulla palvelutaloissa 3 kertaa ja Mukkulan toimarilla järjestettävässä tapahtumassa, joissa olemme aiemminkin olleet esiintymässä ja liikuttamassa ihmisiä. Näiden lisäksi mahdollisuuksien mukaisesti muissakin tapahtumissa. Opettelemme yhden uuden tanssin johon yhdistettäisiin jo aiemmin opettuihin tansseihin siten, että saisimme kasaan n.30 minuutin pituisen tanssiteoksen, joka sisältää myös palvelutalojen asukkaiden osallistumisen.

Palvelutalo esiintymiset toteutettaisiin keväällä, kun tanssiesitys on saatu valmiiksi ja syksyllä esim. vanhusten viikolla. Haluamme viedä osallistuttavaa tanssitaidetta henkilöiden luokse, jotka itse eivät pääse katsomaan tanssiesityksiä. Olemme aiemminkin käyneet esiintymässä vapaaehtoisena palvelutaloissa, esitykset on otettu vastaan hyvin. Esiintymisen yhteydessä olemme myös liikuttaneet asukkaita. Olemme myös havainneet, ettei ikäihmisille suunnattuja tämän muotoisia esiintymisiä järjestetä. Paljon kyllä on puhetta, kuinka tulisi viedä aktiviteetteja ja tapahtumia palvelutaloihin, mutta todellisuudessa tämän muotoiseen kulttuuritilaisuuteen ei panosteta puheista huolimatta siinä määrin kuin tarvetta olisi.

Tanssiteoksen luominen ja hallinnolliset tehtävät vievät arviolta aikaa n. 15h

Kokoonnumme treenaamaan Hannunsalilla tanssia, yhden tanssin opetteluun ja esiintymis kuntoon saamiseen menee aikaa n. 30 tuntia. Harjoittelemme pääsääntöisesti 2 h kerralla.

Tuki käytettäisiin allamainittuihin menoihin

Koreografian teko, opetus, hallinnolliset työt mm. sopiminen esiintymisistä, mainonta kotisivuilla , rahastonhoitajan kulut,teostomaksut,matkakulut palkka

Ohjaaja/koreografia/koordinoointikulut

Salivuokra, Tuntivuokra 13,-
Hannunsali, Rautatienkatu 3, 1500 Lahti.

Yhteistyöterveisin

Skarabé ry

Puheenjohtaja
Anu Vehkapuro
anu.vehkapuro@gmail.com
Puh. 044 5665 001

Varapuheenjohtaja ja rahastonhoitaja
Varpu Pulkkinen
info@mainoslento.com
Puh. 040 5161826

Tulo ja menoarvio

Koreografian teko ja opettelu ennakkoon, hallinnolliset työt mm. sopiminen esiintymisistä, mainonta kotisivuilla, rahastonhoitajan kulut, teostomaksut, koreografian kuvaaminen itsenäisen opiskelun tueksi, opetussuunnitelman / tuntisuunnitelman läpi käyminen ennen tunteja sekä laatiminen ym.

15h x 37,80,- 567,-

Opetus

30 h x 37,80,- 1134,-

Salivuokra

30 x 13,- 390,-

Matkakulut, arvio

4 x 30 km = 120 km

120 km x 0.57,- = 68.40,-

Menot yhteensä 2159.40,

Esiintymiskulut omarahoitus

Esiintymispuvut

Aiemmin opetellut tanssit

Osa matkakuluista

Tulot

Tuntimaksu 5,-

Osallistujamäärä keskimäärin 7 henkilö

7 x 5,- = 35,-

35,- x 30h = 1050,-

Erotus

1109,-