






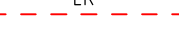









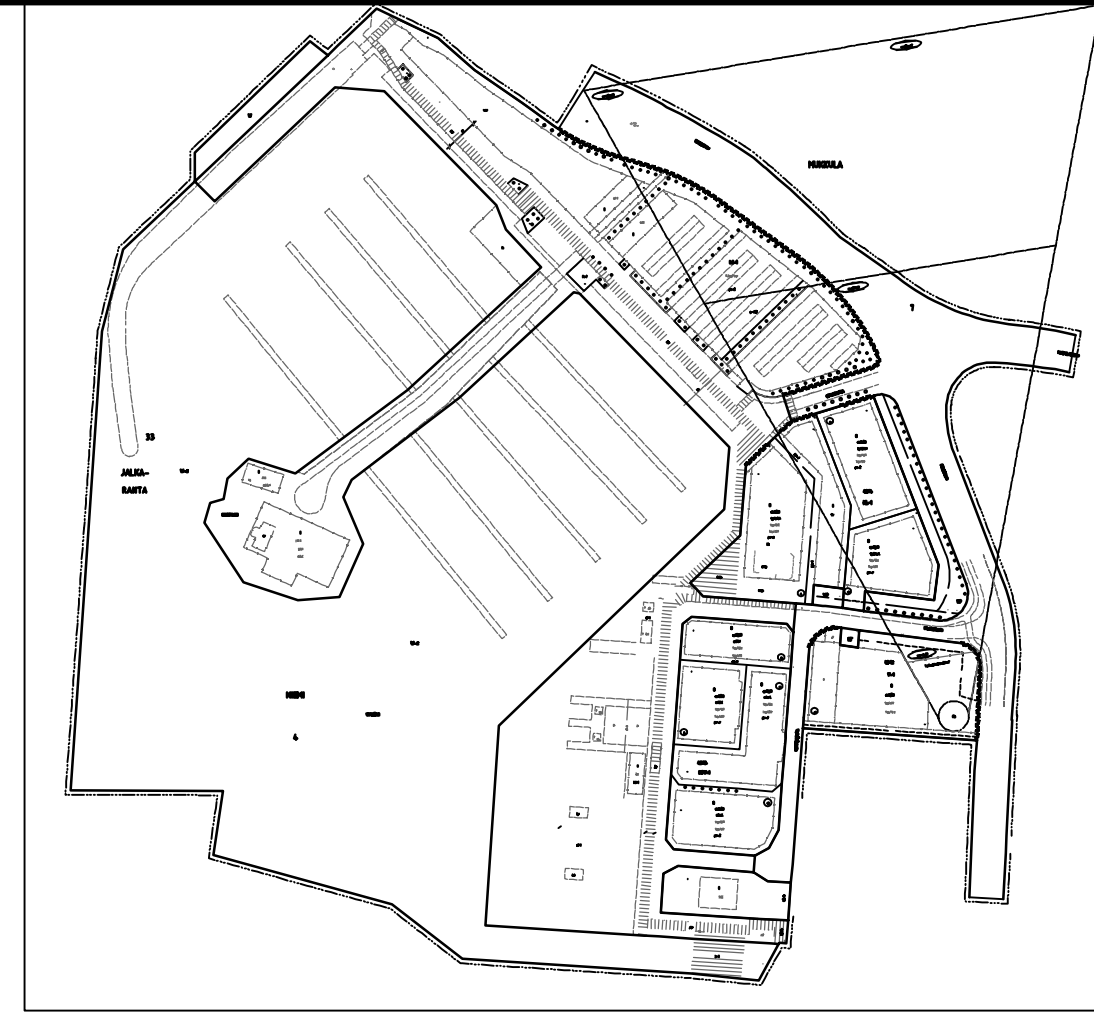


MERKINTÖJEN SELITYKSET

-  Nykyinen rakennus
-  Ajorata, asfaltti
-  Jk+pp-väylä, asfaltti
-  Nurmi
-  Niitty
-  Reunatuki
-  Madallettu reunatuki
-  Luiskattu reunatuki
-  Asfaltin reuna
-  Aita, nykyinen
-  Katualueelta poistettava puu
-  Istutettava lehtipuu
-  Likimääräinen kadun korkeusasema
-  Hulevesikaivo, suunniteltu / rakennettu
-  Rumpu
- Poistettava rakenne
-  Valaisin, ohjeellinen sijainti
-  Oja, virtaussuuntanuoli



Mk: 1:5000

Tunn.	Lukum.	Muutos	Nimim.	Päiväys
RAMBOLL		Ramboll Niemenkatu 73 15140 LAHTI puh. 020 755 611 www.ramboll.fi	Suunn.ala TKA Työnro 1510063471	Mittakaava 1:500
hyv. K. Mönkäre		Piirustusno 2024-12-104-K	suunn. NOROLA J. Marttila, E. Tavast	Muutos pvm 22.3.2024

RevA	Nähtävillä / Tyla		ETRS-GK26 / N2000	
Kohteen nimi:	Niemen satama Kipparinkuja		Kaupunginosatunnus: 4 Niemi	
-asemapiirustus	Suunnitelmalaji: Yleissuunnitelma		Hyväksymispäivä: X	
LAHDEN KAUPUNKI, KAUPUNKIYMPÄRISTÖN PALVELUALUE KAUPUNKISUUNNITTELU	Suunnitelman päivämäärä : 22.3.2024 Jani Tuhkanen		Suunnittelija:	Mittakaava: Ramboll x x 1:500
			Piirustusnumero: 2024-12-104-K	

W:\1366\Lahti\1510063471_Niemen_satama\04_TULOUSTUS\2024-12-103-104-K_Niemen_satama_KS.dwg