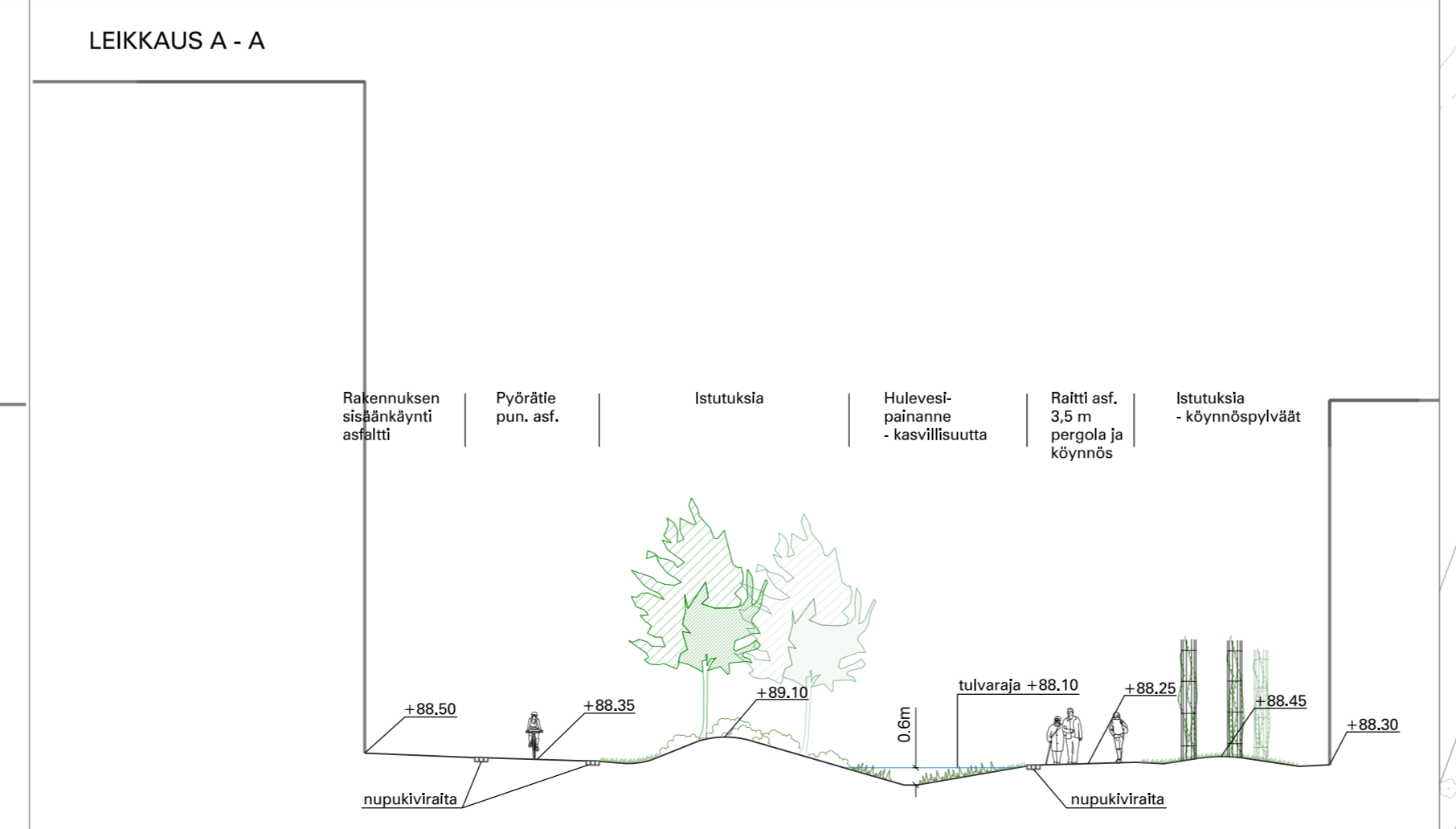
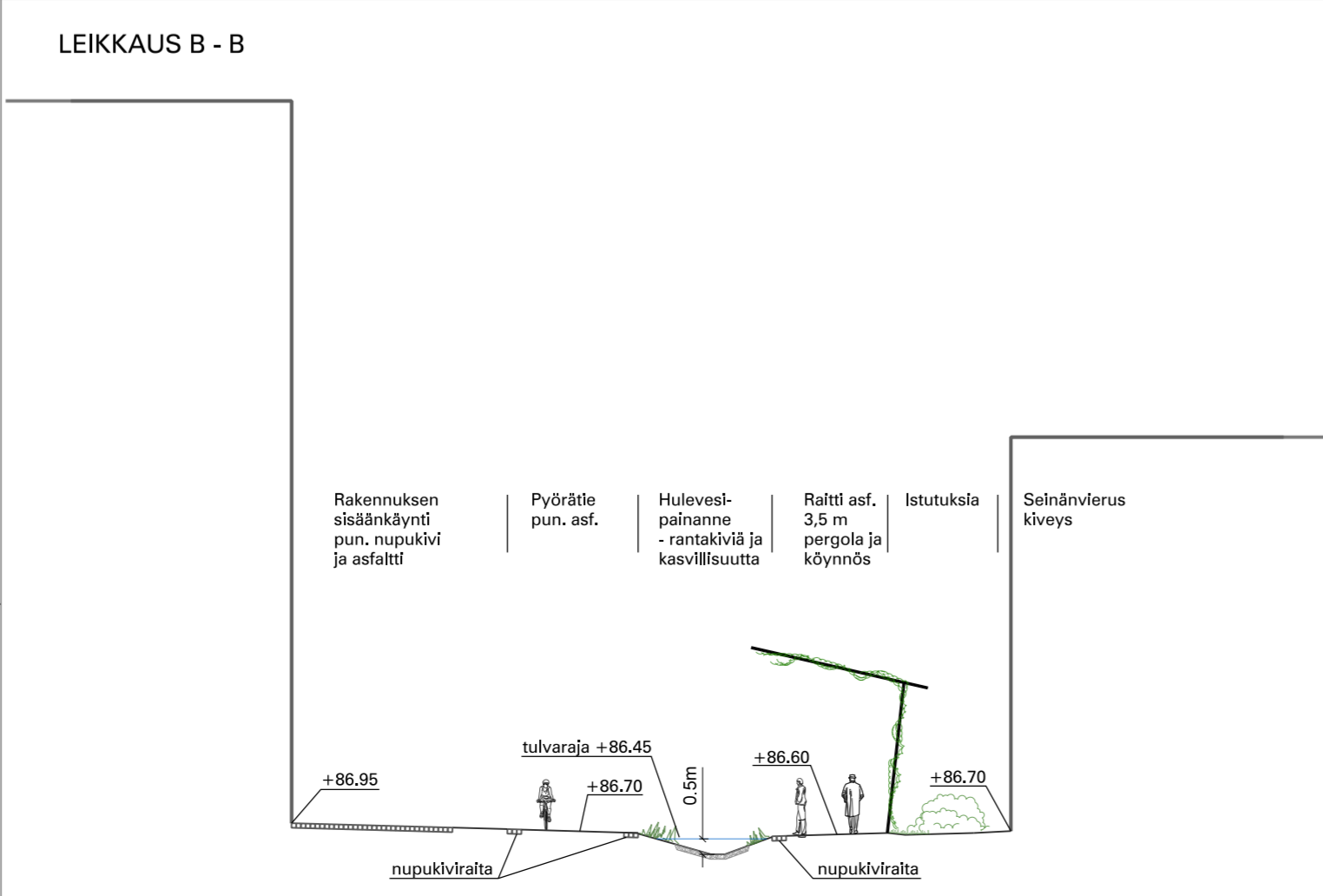
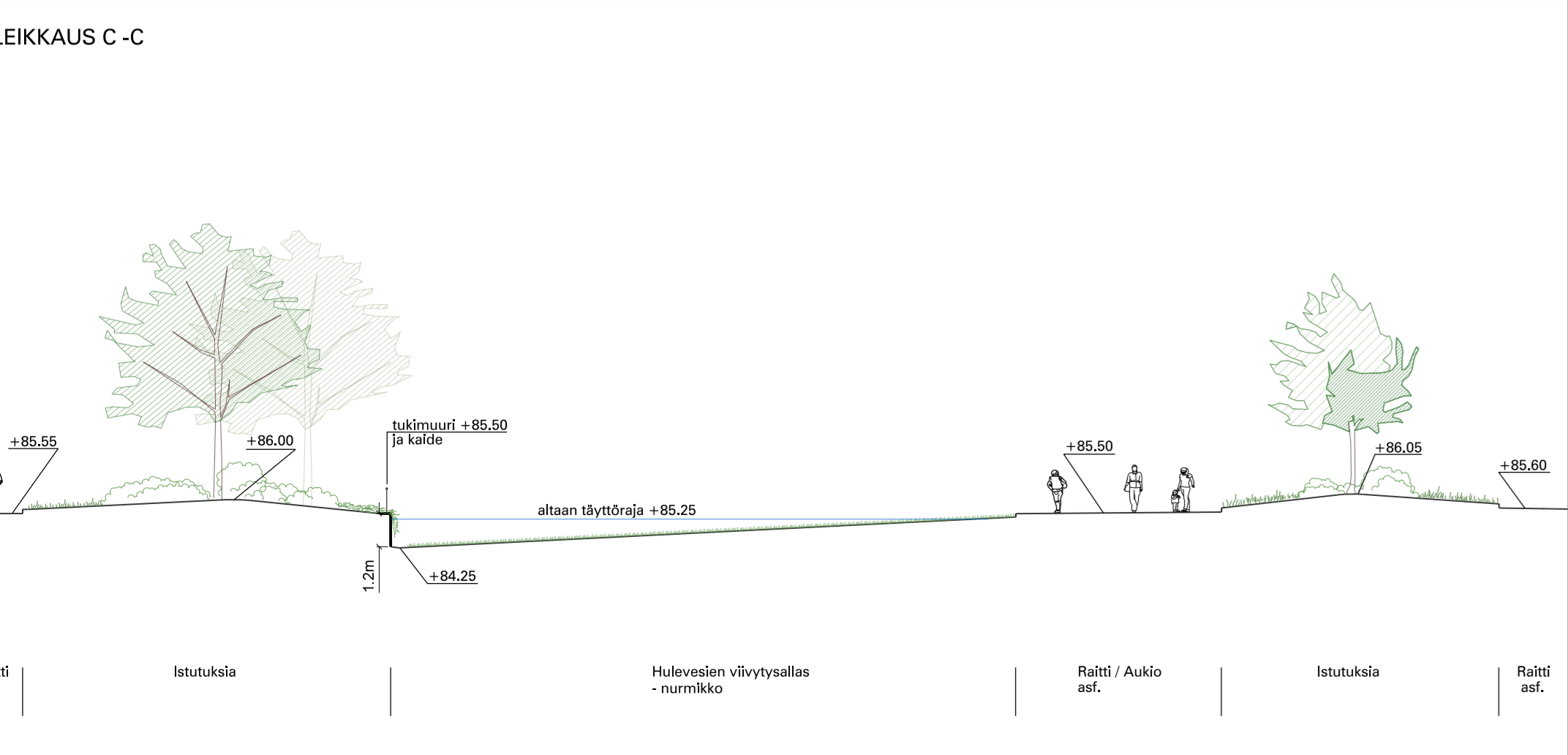


- MERKINNÄT**
- Suunnittelualueen raja
 - Rakennus / Rakennusvaraus
 - Kasvillisuusalue (Pensas/Perenna/Heinä)
 - ⤿ Kumpare, korkeus maanpinnasta 0.3 - 1.0 m
 - ⊕ Säilytettävä puu
 - ⊕ Istutettava puu
 - * Köynnöspylväs / Pergolaköynnös
 - Asfaltti
 - Pyörätie, punainen asfaltti, luonnonkivireunus; hieaste
 - Suojatie, pyörätien ja kävelyn risteyskohta
 - Nupukivi, harmaa graniitti
 - Nupukivi, punainen graniitti
 - Nurmikiveys
 - Hulevesipainanne ja vesijuoksu
 - Hulevesien viivytysallas, nurmikko
 - Pergola, vapaa korkeus vähintään 4.5 m
 - Pyörätelineet, runkolukitus
 - Penkki
 - Sokkelin vieruskiveys
 - Pelustuspaikka 6.5 x 9.0 x 4.0(m) ja pelustusreitti



STUDIO TERRA		Pö. nro	Pva
Studio Terra Oy, Kirjankatu 12, 00100 Helsinki puh. 09 264 8550, www.studioterra.fi			
Suur./Piet. Maria Luostarinen/Juha Kanerva	Tij. nro	19517	Mittakaava:
Yht. suunnittelija Saranne Silfverberg	Tietoluok.	19517	1:500
Muiden tekijöiden nimiä ei ole mainittu.		Suunnitelman nimi	Kaupunginosasto:
Tila ETRS-GK26 / N2000		Kohteen nimi: RANTA-KARTANON KESKIAUKIO, PUUSTOSUUNNITELMA	Kaupunginosa:
Suunnittelija: Studio Terra Oy		Asemapiirustus	Mittakaava:
Suunnitelman päivämäärä: 28.01.2019		Suunnittelija: Mika Lastikka	1:500
Suunnitelman päivämäärä: 28.01.2019		Piiustussuunnitelma	Piiustussuunnitelma:
Suunnitelman päivämäärä: 28.01.2019		Piiustussuunnitelma	Piiustussuunnitelma: