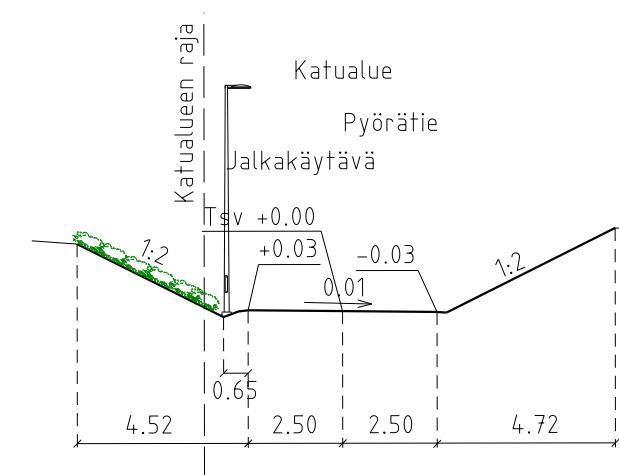
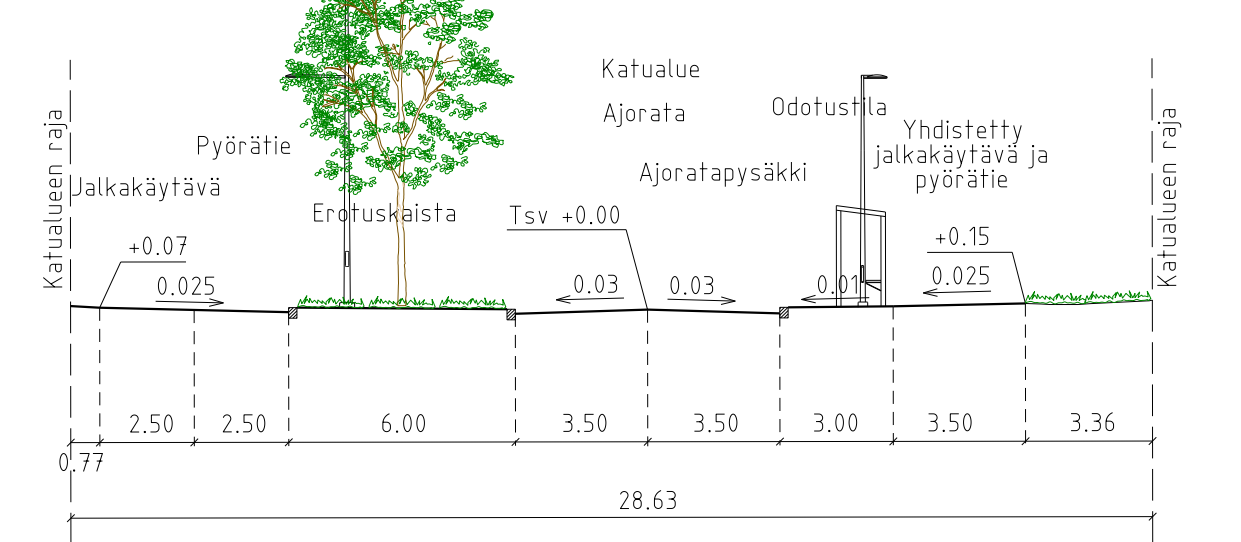


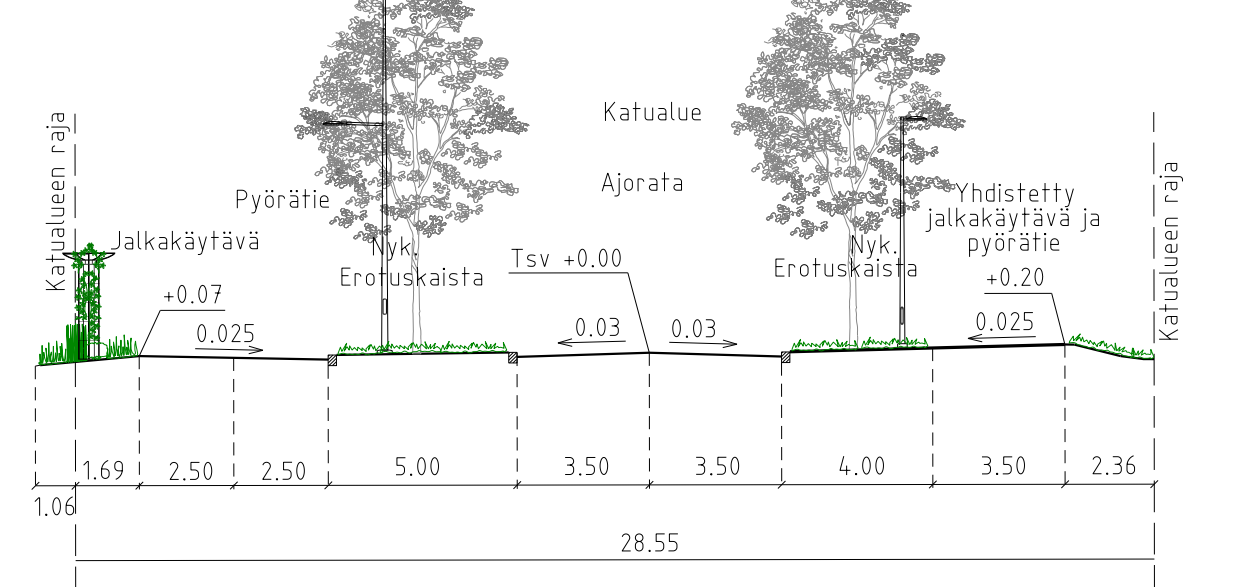
POIKKILEIKKAUS A - A  
1:200



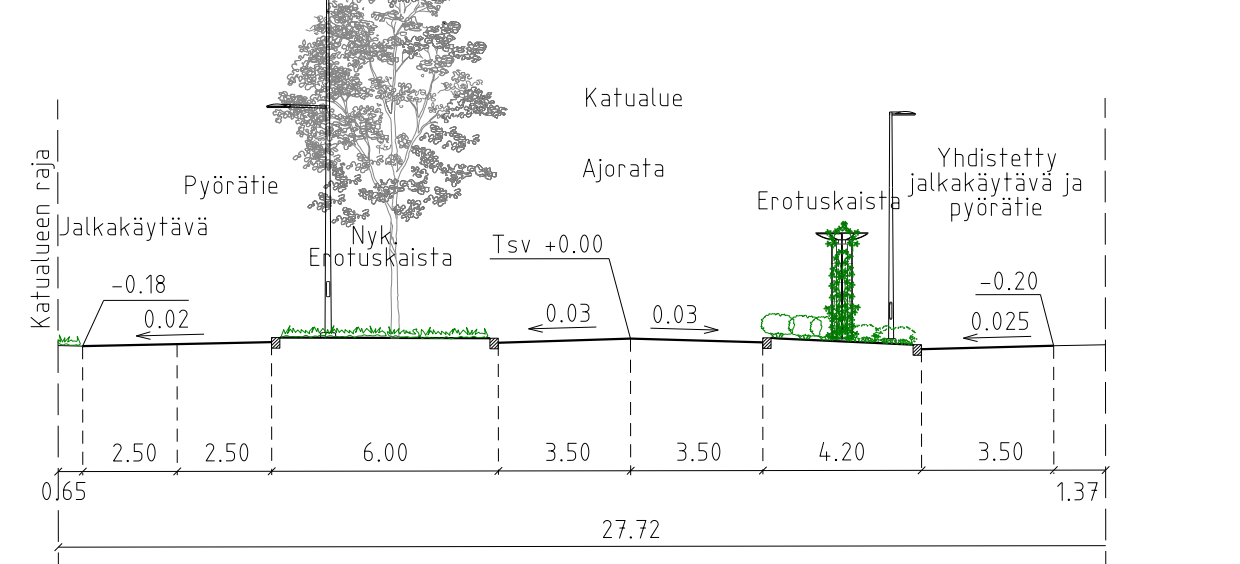
POIKKILEIKKAUS B - B  
1:200



POIKKILEIKKAUS C - C  
1:200

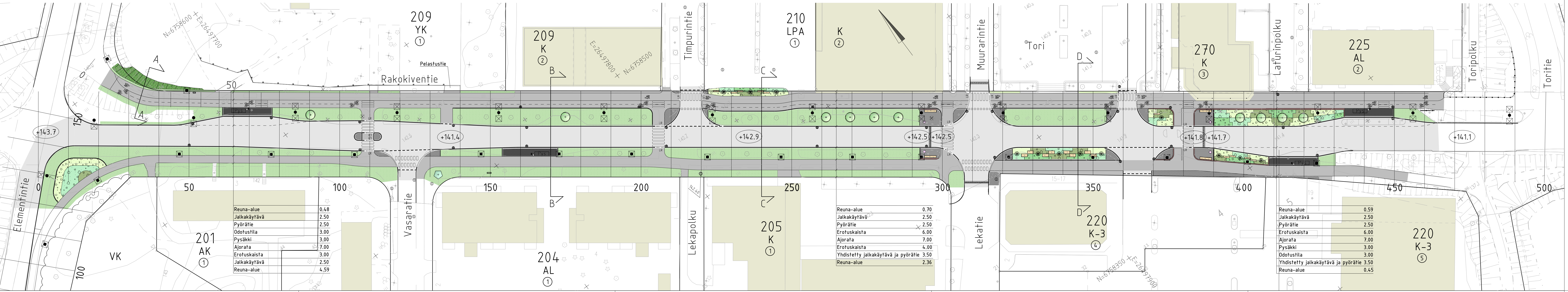


POIKKILEIKKAUS D - D  
1:200



PIIRUSTUSMERKINNÄT

- Ajorata/ jalkakäytävä, pyörätie, asfaltti
- Betonikivi, harmaa/musta/valkoinen
- Noppakivi, harmaa/punainen
- Istutettava lehtipensas, matala < 700 mm
- Istutettava havupensas, matala
- Istutettavat heinät, > 1000 mm
- Nurmetus
- Kadun korkeusasema +142.5
- Reunatuki, luonnonkivi, harmaa
- Reunatuki, luonnonkivi, harmaa, madallettu
- Reunatuki, luonnonkivi, harmaa, luiskattu
- Tasoon upotettu reunakivi, luonnonkivi, harmaa
- Korotusviiste
- Istutettava lehtipuu, 10 kpl
- Istutettava havupuu, 1 kpl
- Poistettava lehtipuu, 5 kpl
- Uusi valaisinpylväs 10m tai 6m
- Nykyinen valaisinpylväs
- Poistettava valaisinpylväs
- Köynnöstuki, 12 kpl
- Tilavaraus kesäkukkapylväälle
- Roska-astia
- Sillankaide
- Hulevesikaivo



|              |      |
|--------------|------|
| Reuna-alue   | 0.48 |
| Jalkakäytävä | 2.50 |
| Pyörätie     | 2.50 |
| Odotustila   | 3.00 |
| Pysäkki      | 3.00 |
| Ajorata      | 7.00 |
| Erotuskaista | 3.00 |
| Jalkakäytävä | 2.50 |
| Reuna-alue   | 4.59 |

|                                     |      |
|-------------------------------------|------|
| Reuna-alue                          | 0.70 |
| Jalkakäytävä                        | 2.50 |
| Pyörätie                            | 2.50 |
| Erotuskaista                        | 6.00 |
| Ajorata                             | 7.00 |
| Erotuskaista                        | 4.00 |
| Yhdistetty jalkakäytävä ja pyörätie | 3.50 |
| Reuna-alue                          | 2.36 |

|                                     |      |
|-------------------------------------|------|
| Reuna-alue                          | 0.59 |
| Jalkakäytävä                        | 2.50 |
| Pyörätie                            | 2.50 |
| Erotuskaista                        | 6.00 |
| Ajorata                             | 7.00 |
| Pysäkki                             | 3.00 |
| Odotustila                          | 3.00 |
| Yhdistetty jalkakäytävä ja pyörätie | 3.50 |
| Reuna-alue                          | 0.45 |

|  |                                       |                     |
|--|---------------------------------------|---------------------|
| RevA   | ETRS-GK26 / N2000                     |                     |
| Nähtävillä / Tyla  | Kaupunginosatunnus: 26 Uusikylä       |                     |
| Kohteen nimi:  | Hyväksymispäivät:                     |                     |
| Rakokiventie välillä Elementintie - Toripolku - asemapiirros         | Suunnittelija: SITOWISE               | Mittakaava: 1:500   |
| Suunnittelija: Katusuunnitelma                                       | Pääsuunnitelmanumero: 2023-28-101-K   |                     |
| LAHDEN KAUPUNKI, KAUPUNKIYMPÄRISTÖN PALVELUALUE<br>KAUPUNKITEKNIikka | Suunnitelman päivämäärä ja hyväksyjä: |                     |
| Helsinginkatu 15<br>20500 Turku<br>020 747 6000<br>www.sitowise.com  | HYV. 18.12.2023 JT                    | TARK. 18.12.2023 TV |
| <b>SITOWISE</b>  | LAAT. 18.12.2023 JR / DF              |                     |