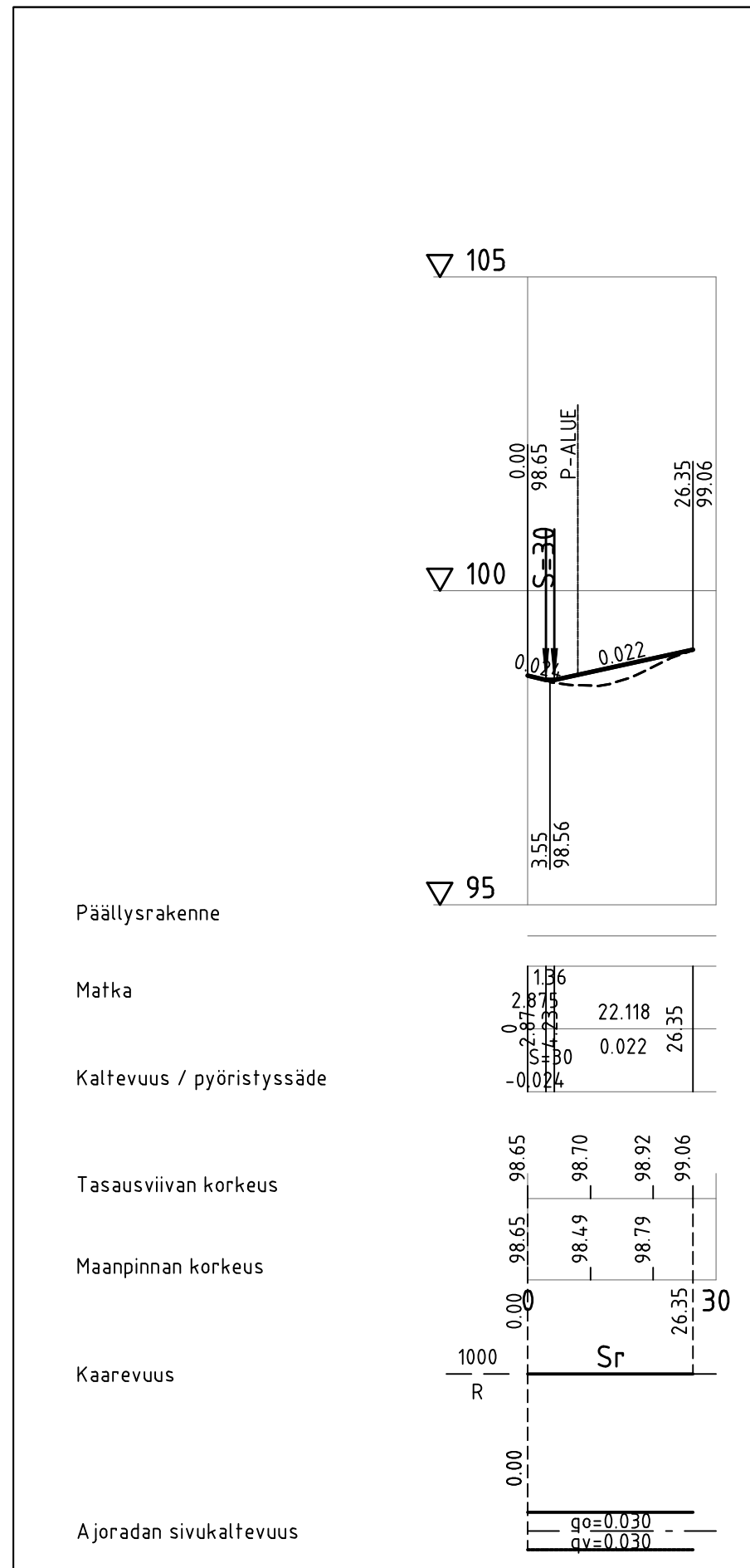


huoltotie_ml



Päällysrakenne

Matka

Kaltevuus / pyöristyssäde

Tasausviivan korkeus

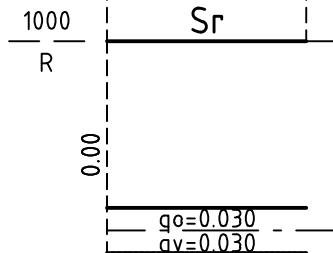
Maanpinnan korkeus

Kaarevuus

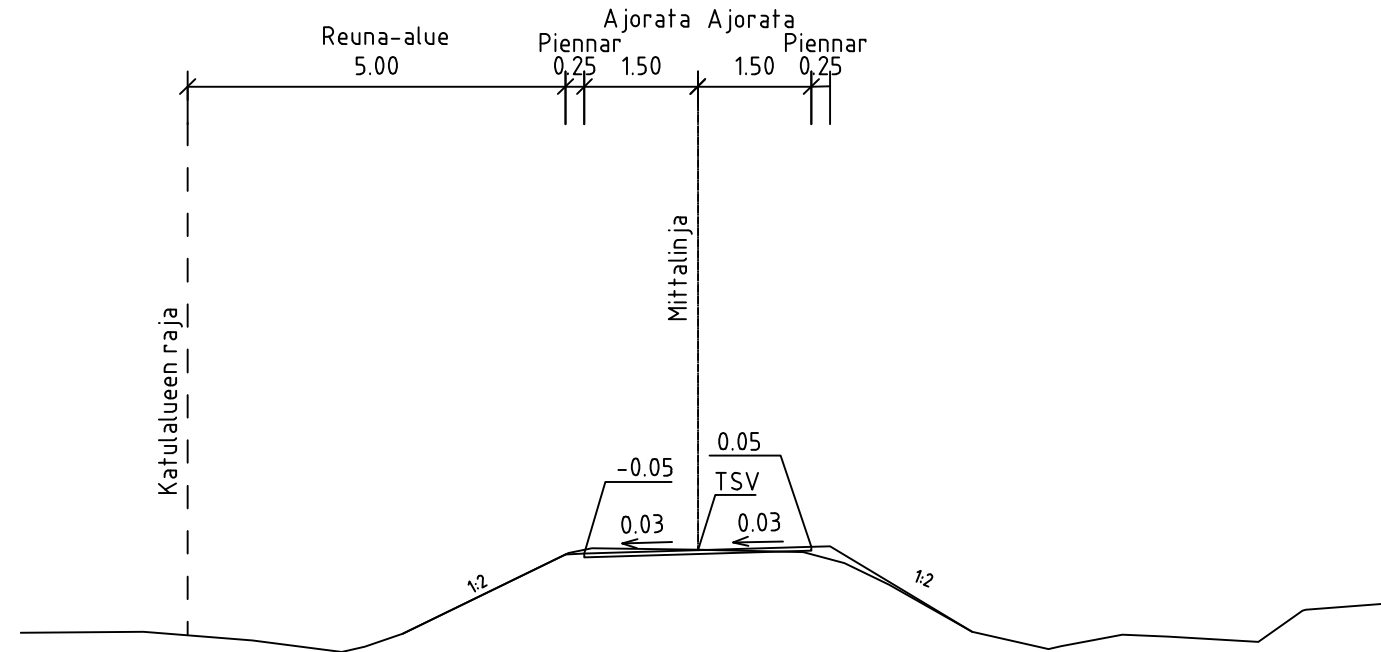
Ajoradan sivukaltevuus

0	2.87	1.36
0.022	22.118	26.35
-0.024		

98.65	98.70	98.92	99.06
98.65	98.49	98.79	98.92
0.00			26.35



RIIHITARHANPUISTON HUOLTOTIE LEIKKAUS B-B 1:100



Tunn.	Lukum.	Muutos	Nimim.	Päiväys	
RAMBOLL		Ramboll Niemenkatu 73 15140 LAHTI puh. 020 755 611 www.ramboll.fi	Suunn.ala TKA	Työnro 1510078435	Mittakaava 1:1000/1:100
hyv. M. Sulonen		piir. TANSE	suunn. T. Seppälä	Piiirustusnro 2023-22-202-P Muutos pvm 14.8.2023	

RevA	Nähtävillä / Tyla		ETRS-GK26 / N2000	
Kohteen nimi: Riihitarhanpuiston pysäköintialue - pituusleikkaus ja tyypipoikkileikkaus			Kaupunginosatunnus: 16 Möysä	
Suunnitelmalaji: Puistosuunnitelma			Hyväksymispäivä:	
Suunnitelman päivämäärä ja hyväksyjä: 14.8.2023 Pirkko-Leena Jakonen			Suunnittelija: Ramboll Oy	Mittakaava: 1:1000/1:100, 1:100
LAHDEN KAUPUNKI, KAUPUNKIYMPÄRISTÖN PALVELUALUE KAUPUNKISUUNNITTELU			Piiirustusnumero: 2023-22-202-P	