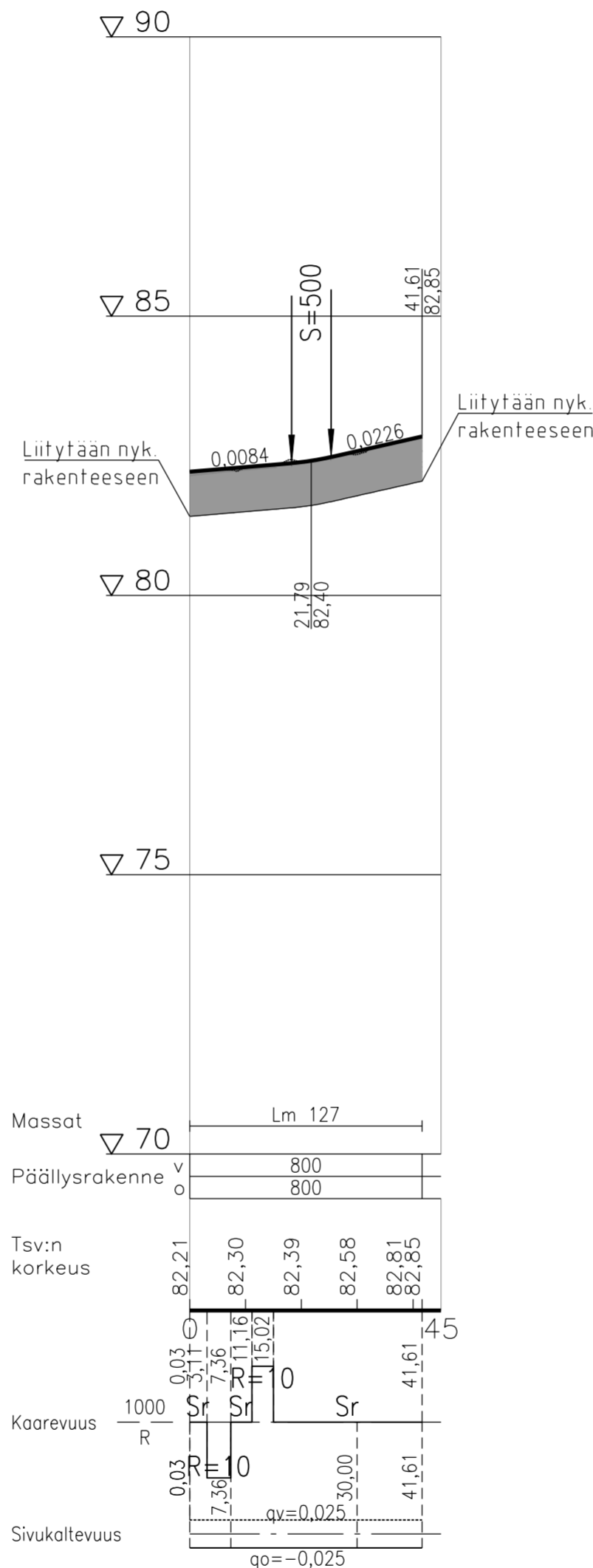
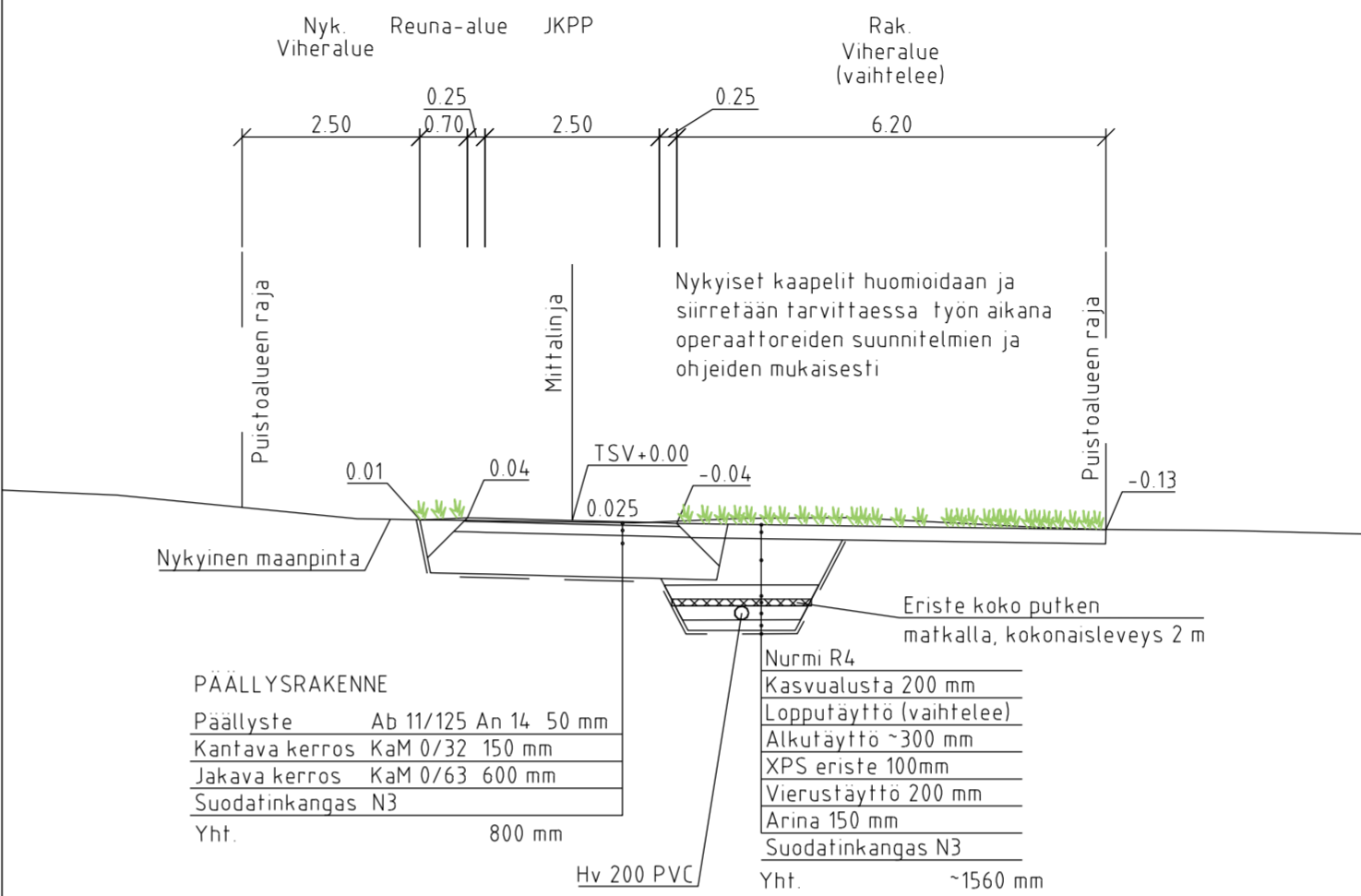




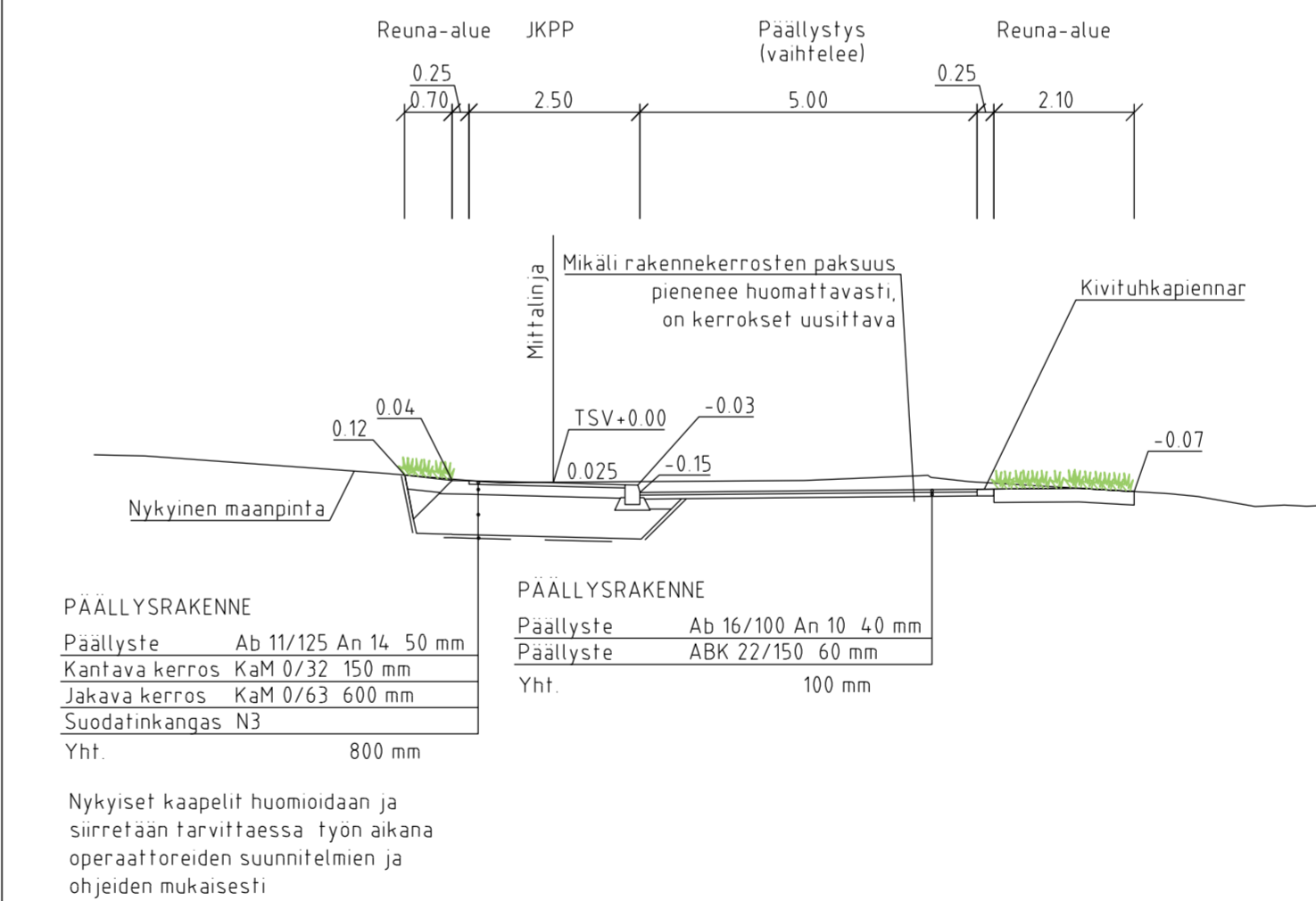
Ruopankatu



A-A RUOPANKATU PL=10

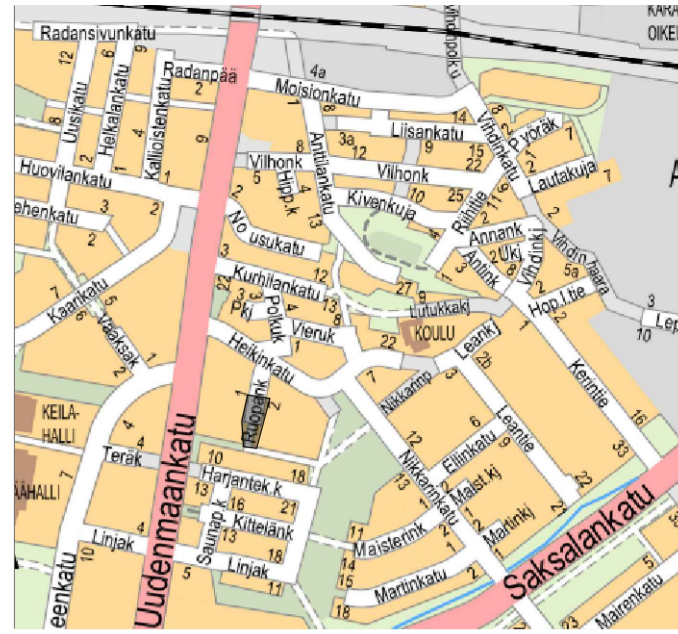


B-B RUOPANKATU PL=25



MERKINTÖJEN SELITYKSET

- piennar, kivituhka, 12 m²
- jk+pp-tie, asfaltti, 100 m²
- ajorata, asfaltti, 65 m²
- nurmi R4, pinta-ala 103 m²
- reunatuki, graniitti 12 cm näkymällä, 30 m
- materiaaliraja
- Rakennettava hulevesilinja
- Nykyinen vesihuoltolinja



Nähtävillä		ETRS-GK26 / N2000	
Kohteen nimi: Ruopankatu - Heikinkatu Läpiajon rauhoittaminen Asema- ja rakennetyyppioikeus		Kaupunginosatunnus: 25 Asemantausta	
Suunnittelija: V. Virtanen	Mittakaava: 1:200 1:1000/1:100		
Suunnitelmalaji: Rakentamissuunnitelma	Liittyy:		
LAHDEN KAUPUNKI, KAUPUNKIYMPÄRISTÖN PALVELUALUE KUNNALLISTEKNIikka		Piirustusnumero: 2024-5-103-K	
Suunnitelman päivämäärä: 31.5.2024		Jani Tuhkanen	