

















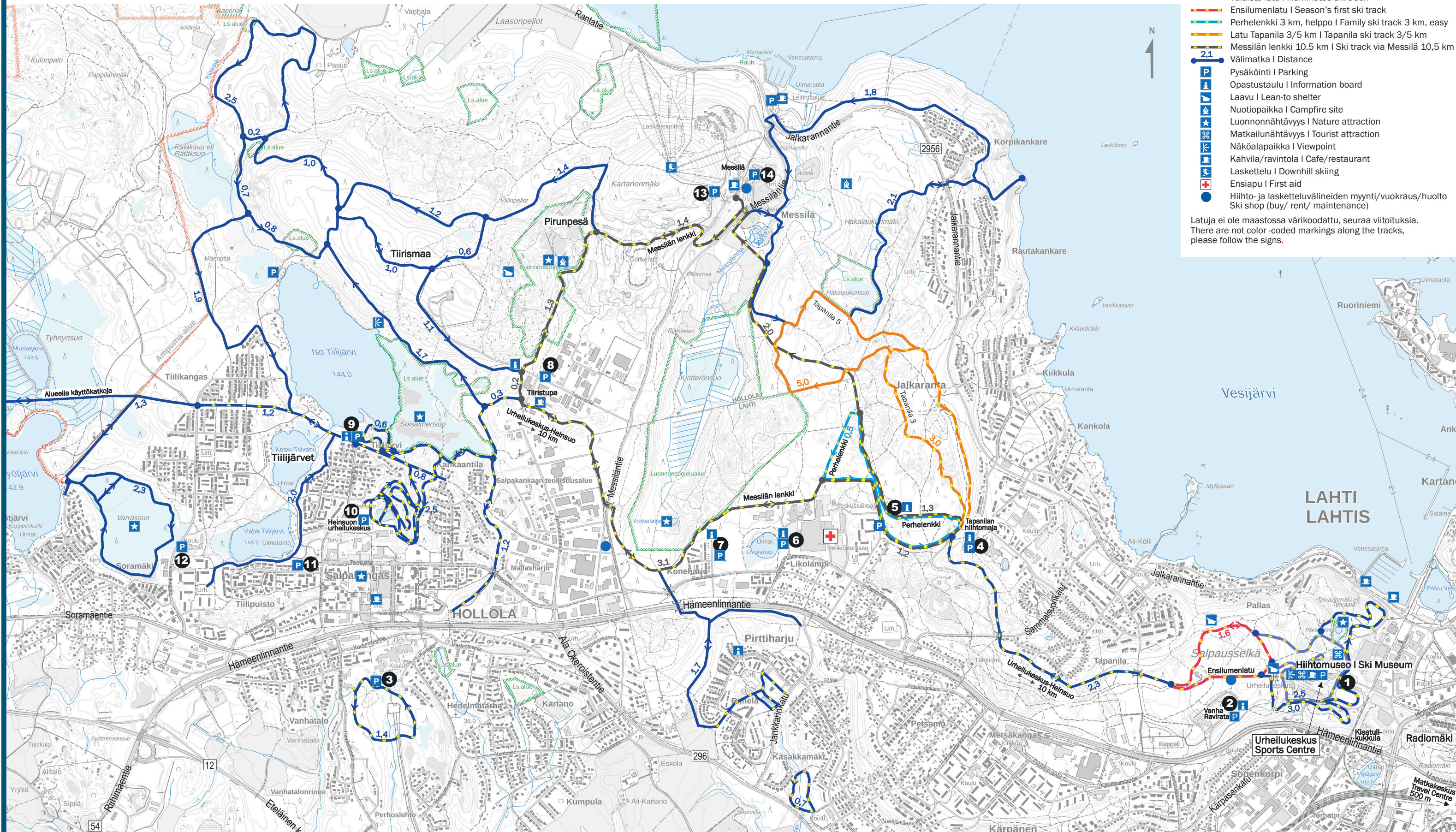


Salpausselän latukartta 2024-25 | Salpausselkä ski map 2024-25

MERKKIEN SELITYS | LEGEND

-  Latu | Ski Track
-  Valaistu latu | Illuminated ski track
-  Ensilumenlatu | Season's first ski track
-  Perhelenkki 3 km, helppo | First ski track 3 km, easy
-  Latu Tapanila 3/5 km | Tapanila ski track 3/5 km
-  Messilän lenkki 10.5 km | Ski track via Messilä 10.5 km
-  Välimatka | Distance
-  Pysäköinti | Parking
-  Opastustaulu | Information board
-  Laavu | Lean-to shelter
-  Nuotiopaikka | Campfire site
-  Luonnonnähtävyys | Nature attraction
-  Matkailunähtävyys | Tourist attraction
-  Näköalapaikka | Viewpoint
-  Kahvila/ravintola | Cafe/restaurant
-  Laskettelu | Downhill skiing
-  Ensiapu | First aid
-  Hiihto- ja lasketteluvälineiden myynti/vuokraus/hoito | Ski shop (buy/ rent/ maintenance)

Latuja ei ole maastossa värikoodattu, seuraa viitoituksia.
There are not color-coded markings along the tracks, please follow the signs.



Salpausselkä Geopark

Lahti ja Hollola ovat osa UNESCO:n tunnustamaa Salpausselkä Geoparkia. Kartalla näkyvä Salpausselän-Tiirismaan alue on yksi Geoparkin edustavimmista kohdekokonaisuuksista. Täällä kansainvälisesti arvokkaisiin maastoihin voi tutustua monipuolisilla reiteillä ja kohteissa.

Lahti and Hollola are part of the UNESCO designated Salpausselkä Geopark. One of the most representative places in the Geopark is the Salpausselkä-Tiirismaa area, shown on the map. Here, internationally valuable landscapes can be explored on a variety of trails and sites.



Lähtöpaikka reiteille | Trail starting point

- | | |
|------------------------------|------------------------------------|
| 1 Salpausselänkatu 8, Lahti | 8 Arvi Hauvosentie 1, Hollola |
| 2 Vaskelaisenrinne 11, Lahti | 9 Tiilijärventie 34, Hollola |
| 3 Opintie 3, Hollola | 10 Tiilijärventie 9, Hollola |
| 4 Mäkirinteenkatu 33, Lahti | 11 Vähä-Tiilijärvenkuja 1, Hollola |
| 5 Sykekatu 11, Lahti | 12 Tiilikankaantie 3, Hollola |
| 6 Hoitajankatu 2, Lahti | 13 Messilänkatu 240, Hollola |
| 7 Koneharjunkatu 10, Lahti | 14 Messilänkatu 308, Hollola |

Lahti karttapalvelu



fi

Lahti Map Service



en

Yleinen hätänumero | Emergency number

112

Lisätietoa | For more information

LahtiSki -latupalvelu
ladulle.fi, Hollolan latupalvelu
lahti.fi
hollola.fi
visitlahti.fi
salpausselkageopark.fi

500 m

Kartta: © Lahti kaupunki 10/24
Taustakartta: © Maanmittauslaitos