
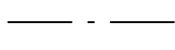
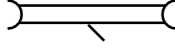




Merkintöjen selitykset

-  JKPP
-  Mittalinja
-  Rumpu
-  Ojan pohja
-  Virtaussuunta
-  Salaojaputki
-  Reunakivi h=12cm
-  Nykyinen pylväisvalaisin

RevA		ETRS-GK26 / N2000	
Nähtävillä / Tyla		Kaupunginosatunnus:	
Kohteen nimi:		11 Viuha	
Sipurantie – Savontie jalankulku- ja pyöräilyväylä sekä latareitti		Hyväksymispäivä:	
- suunnitelmakartta		Suunnittelija:	Mittakaava:
Suunnittelija:		Destia	1:500
Rakentamissuunnitelma		L. Niemelä	
LAHDEN KAUPUNKI, KAUPUNKIYMPÄRISTÖN PALVELUALUE		P. Pietiläinen	
KAUPUNKISUUNNITTELU		Piirustusnumero:	2023-30-101-K
Suunnitelman päivämäärä ja hyväksyjä: 30.11.2023 Pirkko-Leena Jakonen			