


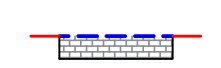






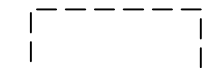
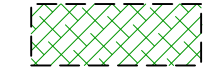
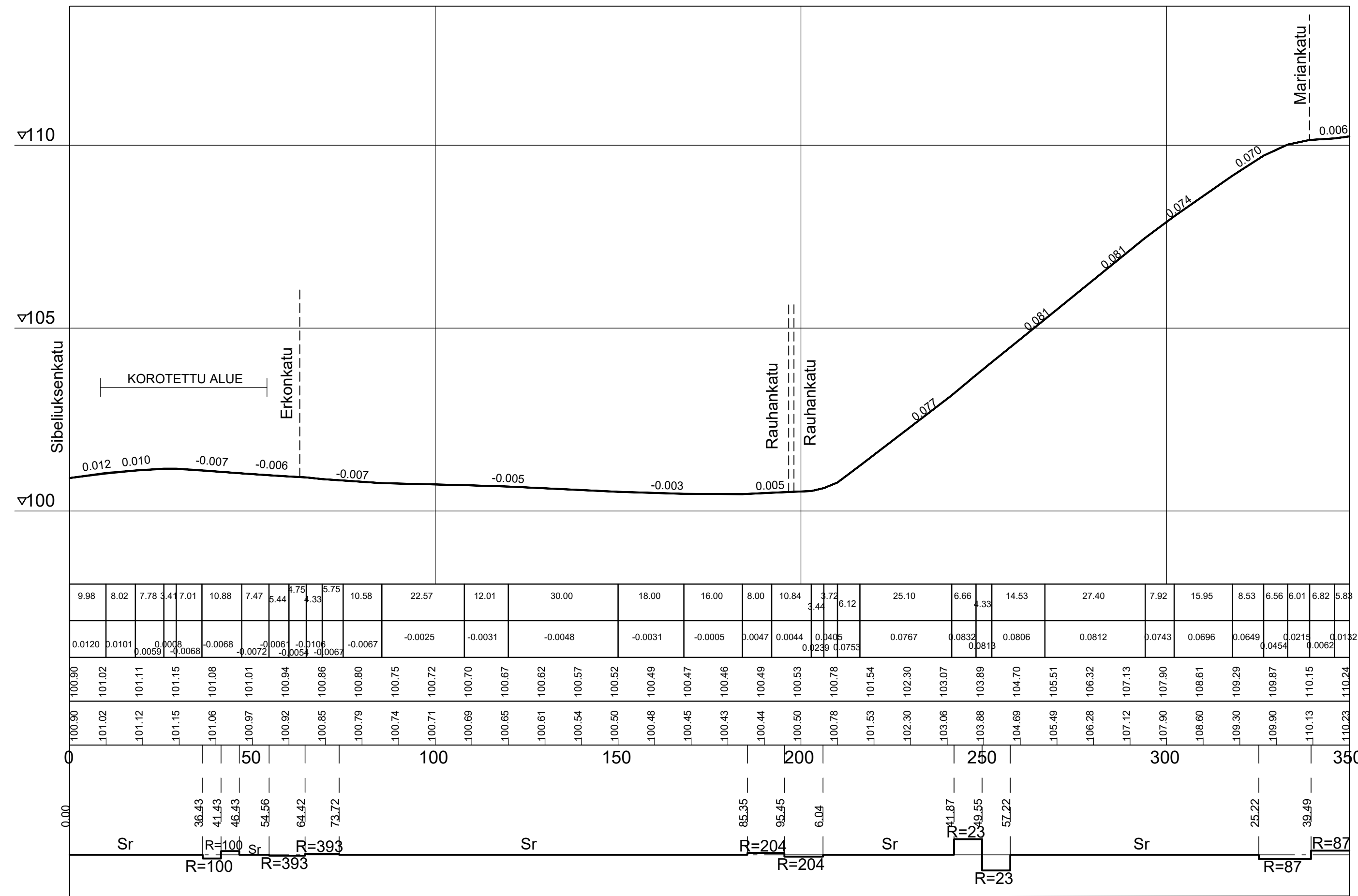


Merkintöjen selitteet

-  Asfaltti, jk
-  Asfaltti, ajorata / ajoyhteys
-  Betonikiveys
-  Nupukiveys, vaalea, ristipähakattu, (suojatien varoitusalue)
-  Uusi tai siirretty reunakivi
-  Luiskattu/madallettu reunakivi h=4cm
-  Nykyinen reunakivi
-  Sisäänajo, autohalliin tai tontille
-  Hulevesikaivo, 800B, valurautaritiläkansisto (kantavuus 40 tn), sakkapesän tilavuus 300 L
-  Nykyinen hulevesikaivo
-  Tilavaraus: pyöräteline, kalusteet esim. penkki, roska-astia, kukka-astia
-  Tilavaraus: vihertasku

Tela		ETRS-GK26 / N2000	
Nähtävillä			
Kohteen nimi: <b>VUORIKADUN KATU- JA RAKENUSSUUNNITELMA</b>		Kaupunginosatunnus: <b>1 Keski-Lahti</b>	
-asemapiirustus 350 - 620		Suunnittelija: <b>A-Insinöörit</b>	
Suunnitelmalaji: <b>Katusuunnitelma</b>		Proj. pääll. <b>JTi</b>	
Suunnitelman päiväys: <b>05.11.2021</b>		Suunn. ja Kos. <b>JaKos</b>	
Suunnitelman päiväys: <b>05.11.2021</b>		Liitty:	
Suunnitelman päiväys: <b>05.11.2021</b>		Piiustusnumero: <b>2021-17-102-K</b>	
Suunnitelman päiväys: <b>05.11.2021</b>		Pirkko-Leena Jakonen	



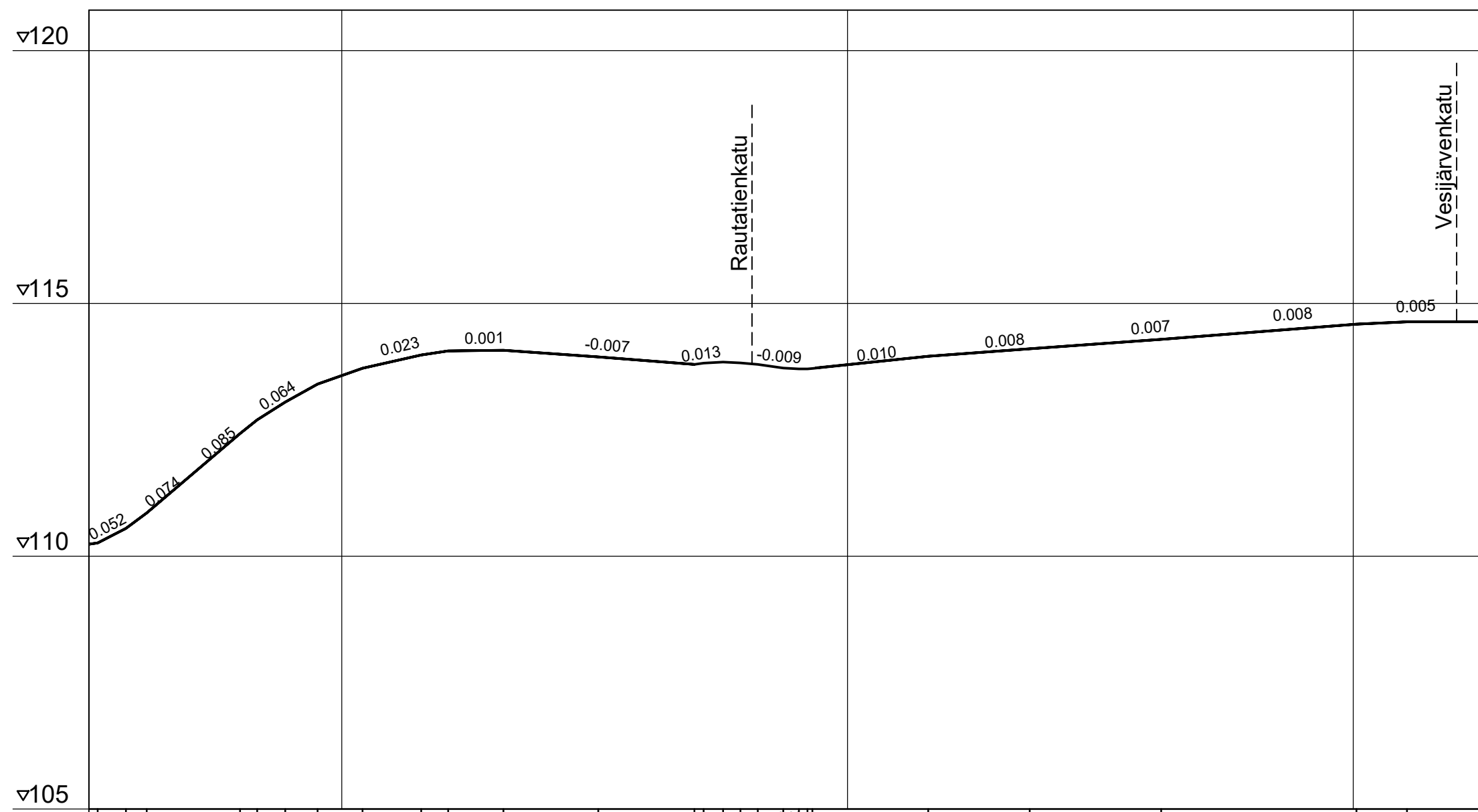
MATKA  
KALTEVUUS / PYÖRISTYSSÄDE

TASAUSVIIVAN KORKEUS

MAANPINNAN KORKEUS  
PAALUTUS

VAAKAELEMENTIT

Tela	
Nähtävillä	ETRS-GK26 / N2000
Kohteen nimi: <b>VUORIKADUN KATU- JA RAKENNUSSUUNNITELMA</b>	Kaupunginosatunnus: 1 Keski-Lahti
Pituusleikkaus plv 0 - 350	Suunnittelija: A-Insinöörit Proj. pääll. JTI Suunn. JaKos
Suunnitelmalaji: Katusuunnitelma	Mittakaava: 1:1000/1:100
LAHDEN KAUPUNKI, KAUPUNKIYMPÄRISTÖN PALVELUALUE KAUPUNKISUUNNITTELU	Liittyy:
Suunnitelman päivämäärä: 05.11.2021	Piirustusnumero:
Pirkko-Leena Jakonen	2021-17-201-K



MATKA  
KALTEVUUS / PYÖRISTYSSÄDE

5.58	1.11	18.44	3.42	5.51	6.39	8.92	11.58	5.33	10.92	18.77	19.01	1.84	3.43	5.05	1.77	0.96	22.91	20.07	25.97	38.61	10.01	15.34
0.0519	0.0739	0.0852	0.0785	0.0552	0.0642	0.0354	0.0227	0.015	0.0008	-0.0068	-0.0079	0.0126	0.049	-0.0058	-0.0014	-0.0003	0.0105	0.0075	0.0071	0.0078	0.0046	0.0000

TASAUSVIIVAN KORKEUS

110.24	110.75	111.59	112.44	113.12	113.57	113.85	114.05	114.07	114.02	113.95	113.87	113.80	113.81	113.71	113.79	113.89	113.98	114.06	114.13	114.20	114.28	114.35	114.43	114.51	114.59	114.63	114.64
--------	--------	--------	--------	--------	--------	--------	--------	--------	--------	--------	--------	--------	--------	--------	--------	--------	--------	--------	--------	--------	--------	--------	--------	--------	--------	--------	--------


MAANPINNAN KORKEUS

110.73	111.56	112.41	113.08	113.56	113.85	114.04	114.07	114.01	113.93	113.84	113.80	113.82	113.72	113.78	113.89	113.96	114.03	114.11	114.16	114.24	114.33	114.41	114.47	114.55	114.61	114.61
--------	--------	--------	--------	--------	--------	--------	--------	--------	--------	--------	--------	--------	--------	--------	--------	--------	--------	--------	--------	--------	--------	--------	--------	--------	--------	--------

PAALUTUS

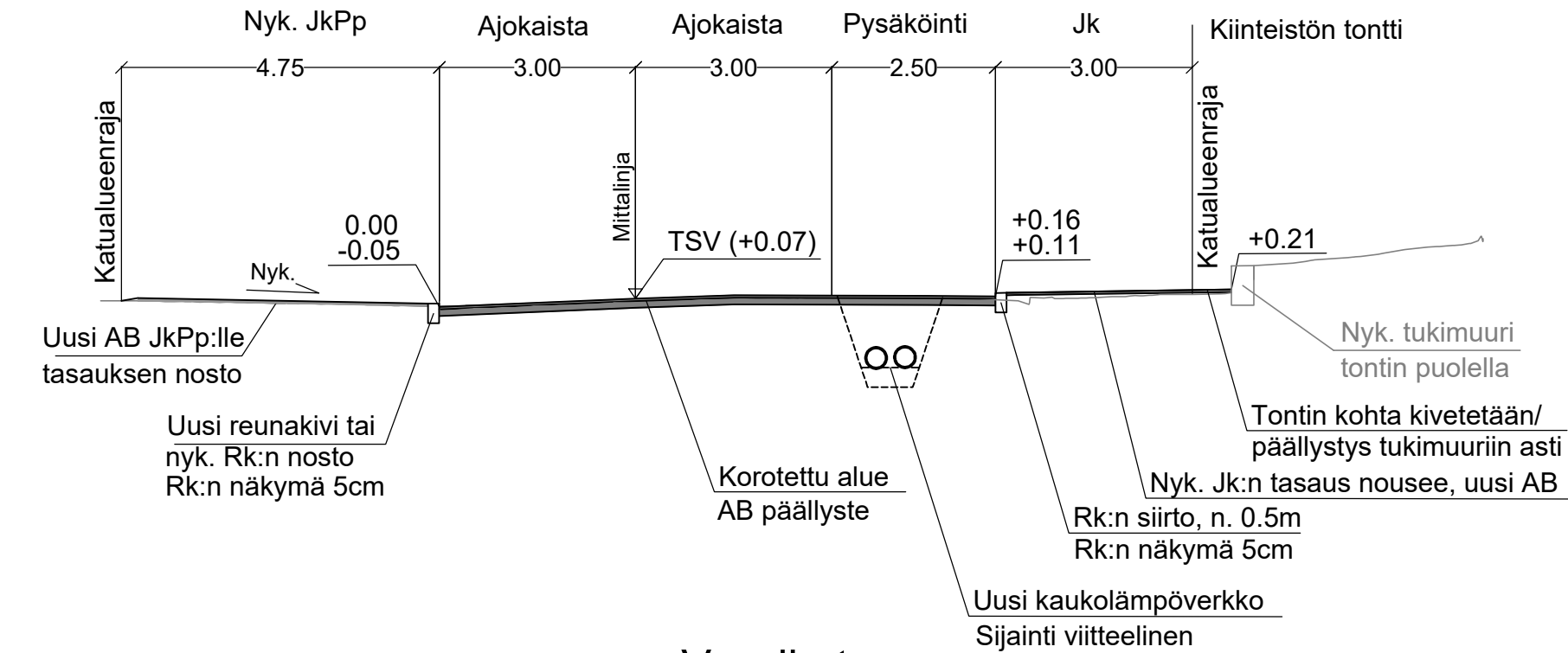
350	400	450	500	550	600
-----	-----	-----	-----	-----	-----

VAAKAELEMENTIT

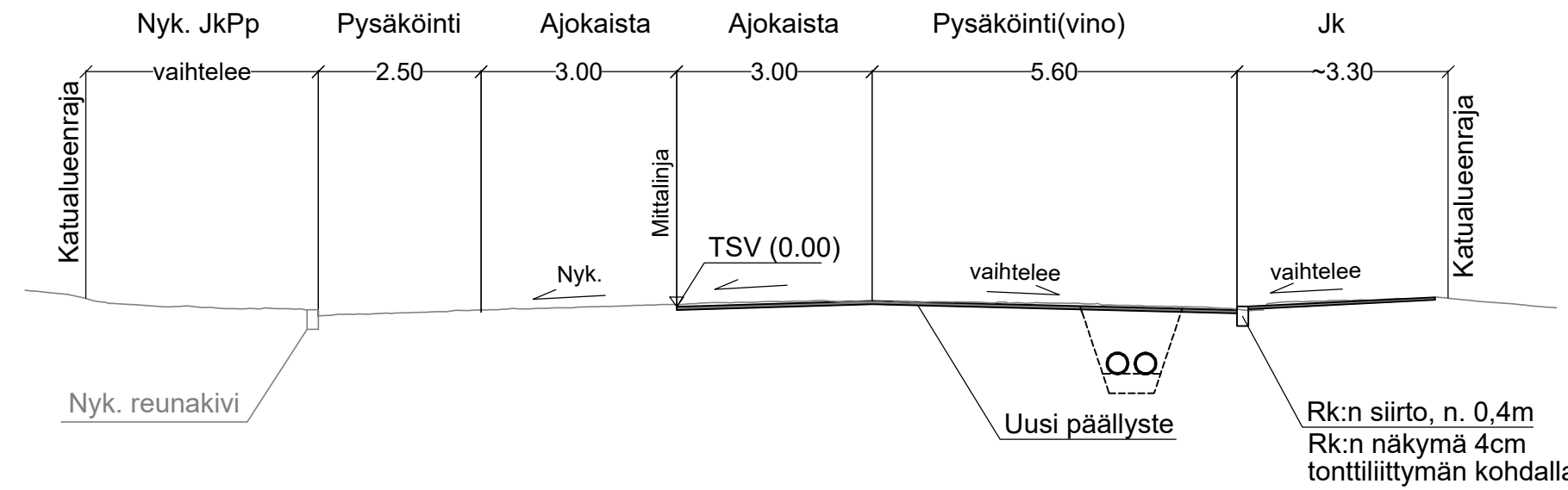


Tela	
Nähtävillä	ETRS-GK26 / N2000
Kohteen nimi: <b>VUORIKADUN KATU- JA RAKENNUSSUUNNITELMA</b>	Kaupunginosatunnus: 1 Keski-Lahti
Pituusleikkaus plv 350 - 625	Suunnittelija: A-Insinöörit
Suunnitelmalaji: Katusuunnitelma	Proj. pääll. JTi
	Suunn. JaKos
	Mittakaava: 1:1000/1:100
LAHDEN KAUPUNKI, KAUPUNKIYMPÄRISTÖN PALVELUALUE KAUPUNKISUUNNITTELU	Liittyy:
Suunnitelman päivämäärä: 05.11.2021	Piirustusnumero: 2021-17-202-K
	Pirkko-Leena Jakonen

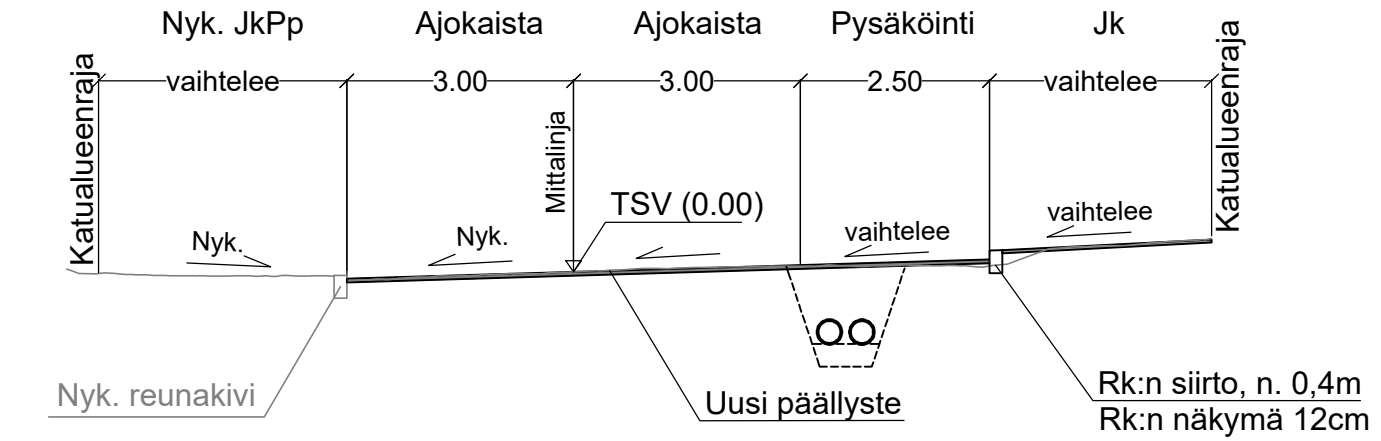
Vuorikatu  
20.00  
Korotettu suojatie/liittymäalue



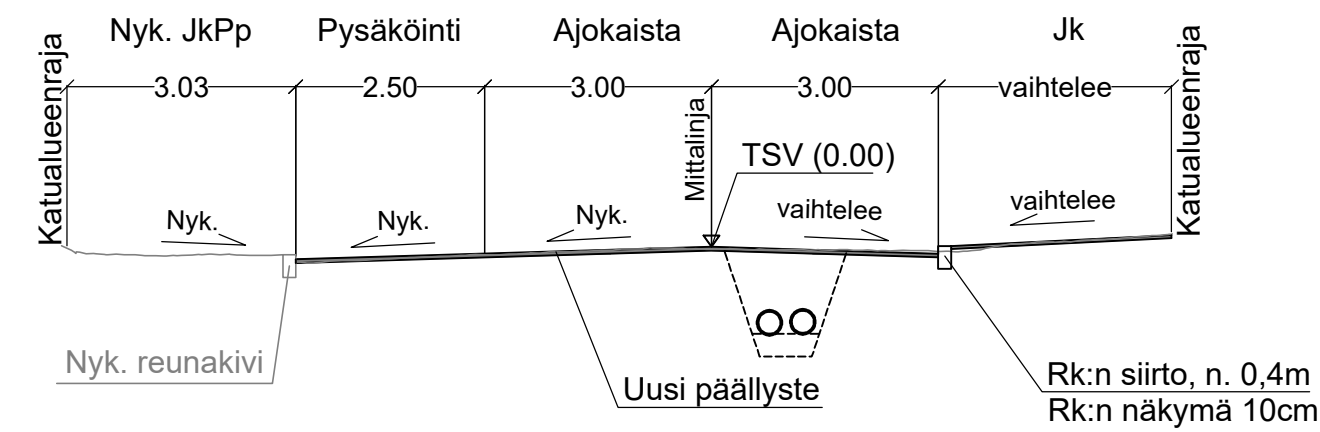
Vuorikatu  
100.00



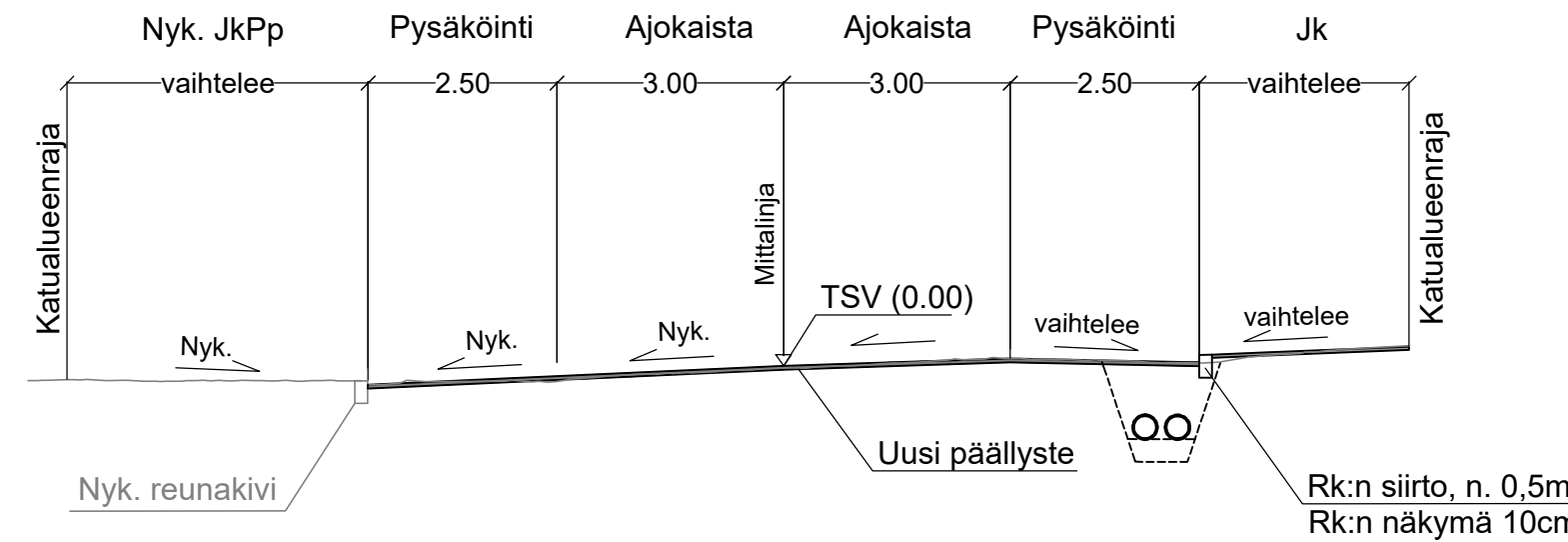
Vuorikatu  
220.00



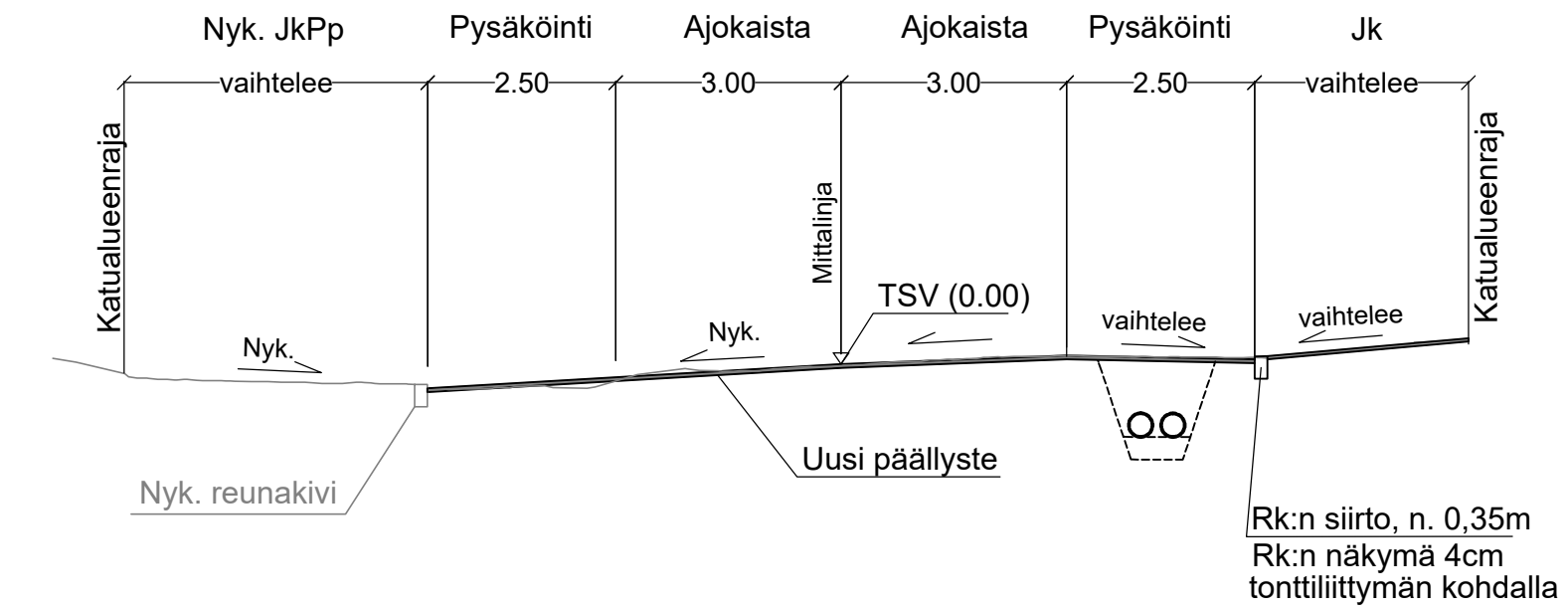
Vuorikatu  
280.00



Vuorikatu  
370.00



Vuorikatu  
450.00



Tela	
Nähtävillä	ETRS-GK26 / N2000
Kohteen nimi: VUORIKADUN KATU- JA RAKENUSSUUNNITELMA	Kaupunginosatunnus: 1 Keski-Lahti
-Tyypipoikkileikkaukset	Suunnittelija: A-Insinöörit Proj. pääll. JTi Suunn. JaKos
Suunnitelmalaji: Katusuunnitelma	Mittakaava: 1:100
LAHDEN KAUPUNKI, KAUPUNKIYMPÄRISTÖN PALVELUALUE KAUPUNKISUUNNITTELU	Liitty:
Suunnitelman päivämäärä: 05.11.2021	Piirustusnumero: 2021-17-203-K
Pirkko-Leena Jakonen	