

Lahti

***Kuinka teen yleisen
alueen
lupahakemuksen?***

3.1.2024

Aluelupavastaava 050 398 5438

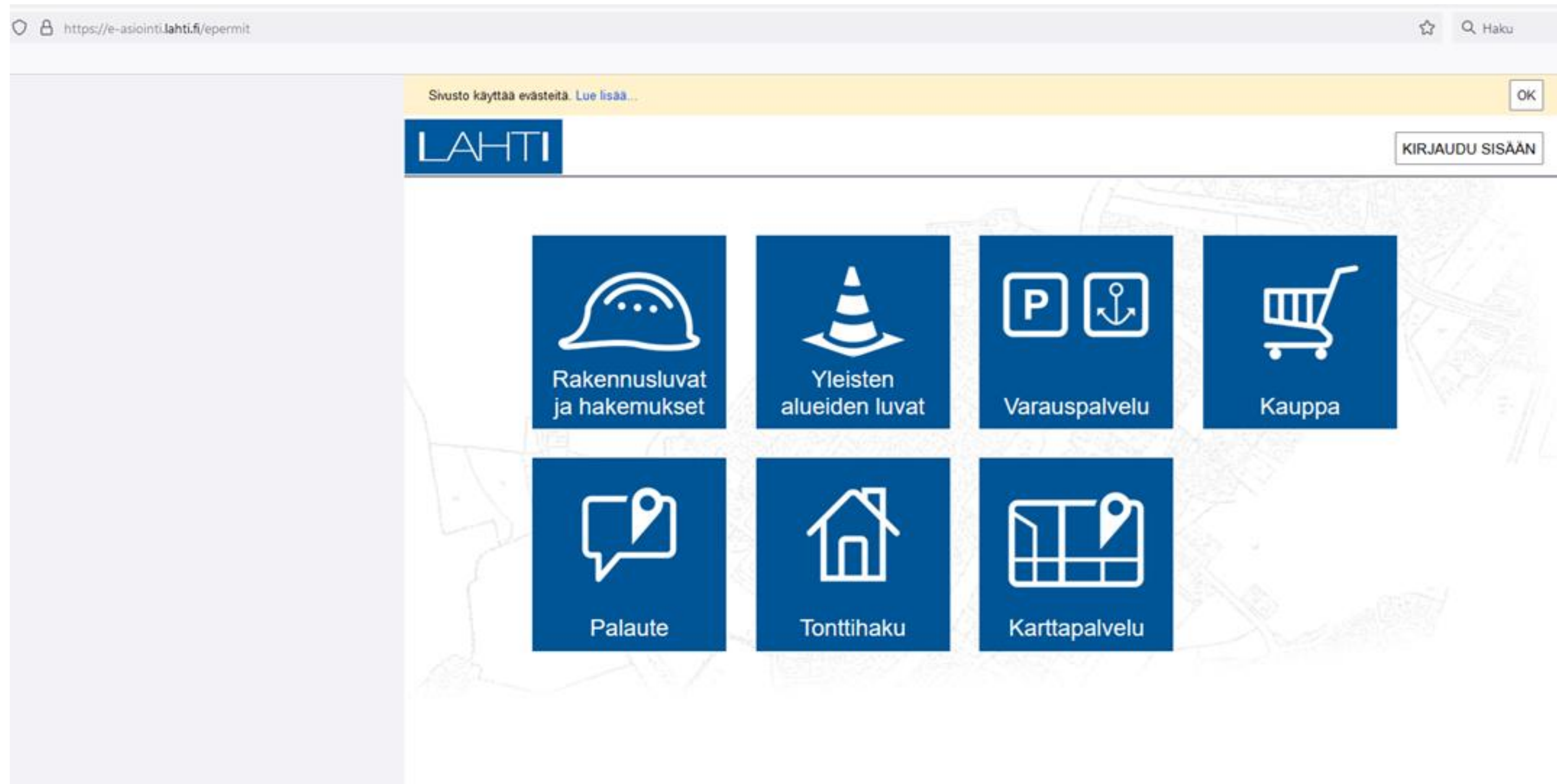
Yleistä Yleisen alueen lyhytaikaisesta käytöstä

- Kaikenlainen yleisten alueiden käyttö edellyttää aina kaupungin lupaa.
- Yleisiä alueita, kuten katu- ja puistoalueita sekä aukioita voit käyttää tilapäisesti monella tavalla, esimerkiksi muutto- ja kuljetusautojen sijoittamiseen katualueelle, työmaa-alueisiin, työmaiden tarpeisiin, varastointiin, läjitykseen tai tapahtumiin, tempauksiin, myyntitoimintaan, kesäterassin sijoitukseen tai banderollimainontaan.
- Käytöstä maksetaan teknisen lautakunnan vahvistaman taksan mukaisen korvauksen. Jos aluetta käytetään luvatta, korvaus peritään nelinkertaisena. Korvauksen suuruuden näet hinnastosta.
- Katutilaa voi varata voittoa tavoittelemattomaan käyttöön ilman lupamaksua, mutta tällöinkin alueen käytöstä tulee täyttää lupahakemus. Lisätietoa asiasta: <https://www.lahti.fi/tiedostot/katutilan-ilmaiskayton-ohje/>

Tärkeimpiä asioita jotka tulee ottaa huomioon!

- Hakemus tulee tehdä viimeistään viikkoa ennen alueen käytön aloitusta. Ennen lupapäätöksen tuloa, aluetta ei saa ottaa käyttöön.
- Vain sellaiset hakemukset käsitellään, joissa on mukana kaikki liitteet

Lupapalvelu: <https://e-asiointi.lahti.fi/epermit>



Aloita luomalla uusi käyttäjätunnus tai kirjaudu sisään jo olemassa olevilla tunnuksilla

Sivusto käyttää evästeitä. [Lue lisää...](#) OK

LAHTI KIRJAUDU SISÄÄN

Kirjautuminen

Luo uusi käyttäjätunnus jos sinulla ei vielä ole omaa käyttäjätunnusta.

Ongelmia sisäänkirjautumisessa?
Unohtuneen salasanan voit vaihtaa [tästä linkistä](#). Aseta uusi salasana sähköpostiisi tulevaa linkkiä klikkaamalla.
Tarvittaessa tutustu myös [tästä avautuvaan ohjeeseen](#).

Viranomaiskäyttäjä - Kirjaudu sisään käyttäjätunnuksellasi ei sähköpostiosoitteella.



Sähköpostiosoite / käyttäjätunnus

Salasana

Muista kirjautumiseni tässä tietokoneessa

KIRJAUDU SISÄÄN

[Unohtuiko käyttäjätunnus tai salasana?](#)



Luo uusi käyttäjätunnus

Sivusto käyttää evästeitä. [Lue lisää...](#) OK

LAHTI KIRJAUDU SISÄÄN

Luo uusi käyttäjätunnus

Tähdellä (*) merkityt kentät ovat pakollisia

Sähköposti *

Vahvista sähköposti *

Sähköpostiosoitteen tulee olla toimiva. Ohje tunnuksen aktivoimiseksi lähetetään syötettyyn osoitteeseen.

Salasana *

Vahvista salasana *

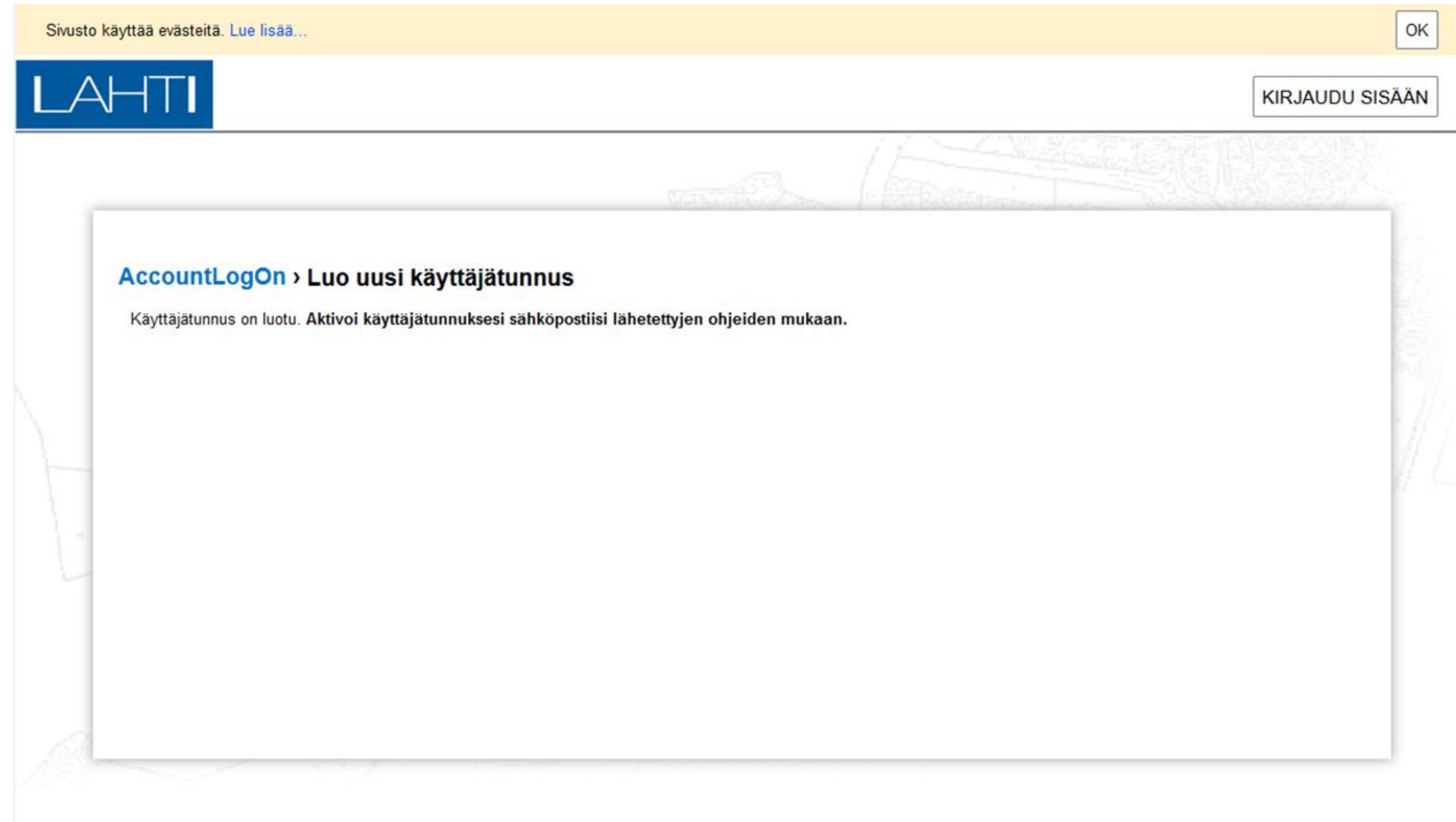
Salasanassa on oltava vähintään 7 merkkiä, joista ainakin yhden pitää olla erikoismerkki (.,:;_-'*^~`!+?=)[]{}@#%&~)

Etunimi * <input type="text"/>	Katuosoite <input type="text"/>
Sukunimi * <input type="text"/>	Postinumero <input type="text"/>
Puhelin <input type="text"/>	Postitoimipaikka <input type="text"/>

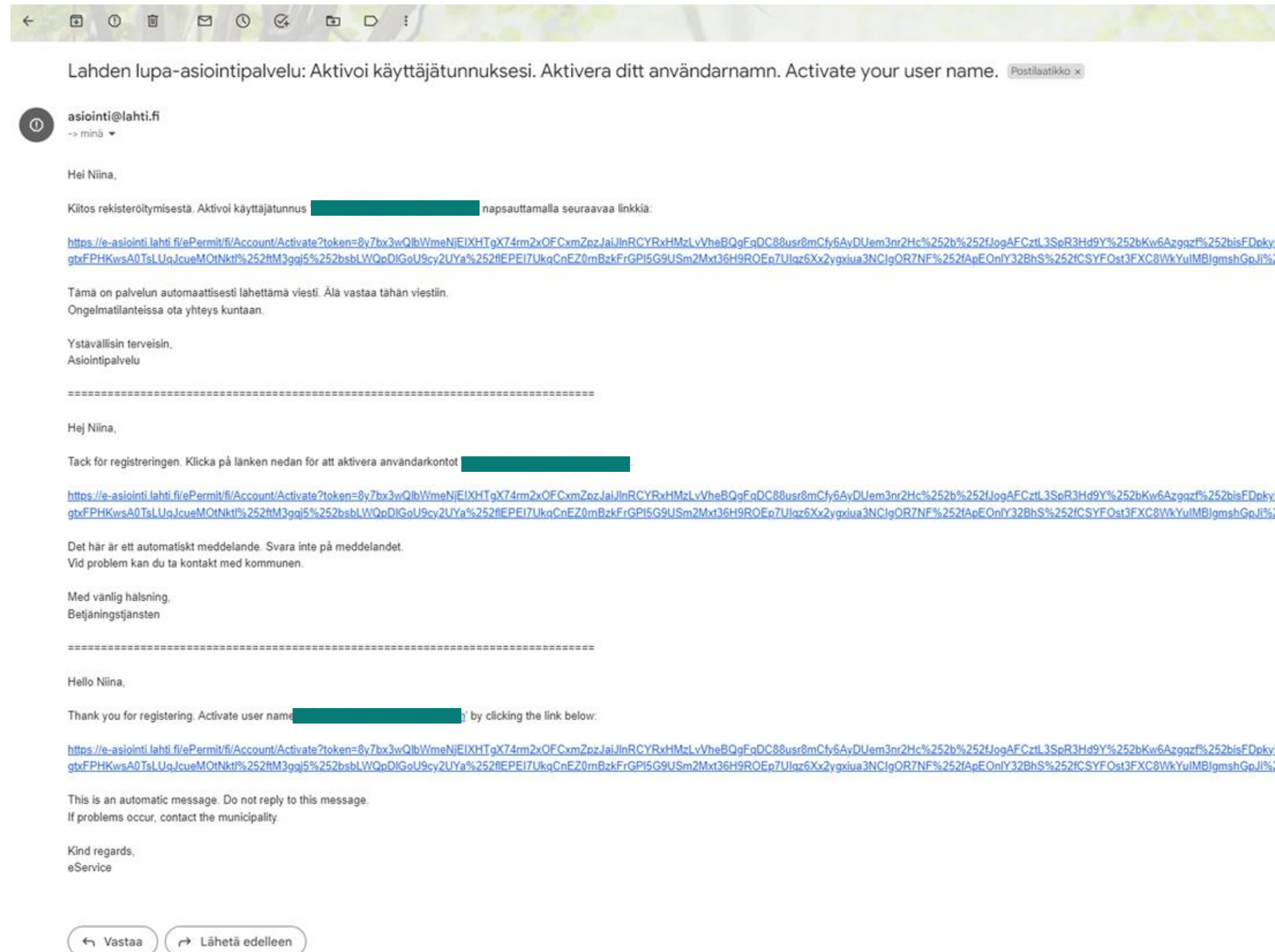
Hyväksyn palvelun [Käyttöehdot](#) ja [Tietosuojaselosteen](#) *

LUO KÄYTTÄJÄTUNNUS

Kun kaikki tiedot on merkitty ja lopuksi painettu LUO KÄYTTÄJÄTUNNUS, antaa ohjelma seuraavan herätteen.



Aktivoi käyttäjätunnuksesi sähköpostissa



Kun sähköpostin linkki on painettu, aktivoituu käyttäjätunnus

AccountLogOn › Käyttäjätunnuksen aktivointi

Käyttäjätunnuksesi on aktivoitu. Nyt voit kirjautua palveluun.
[Kirjaudu sisään](#)

Tämän jälkeen palaa takaisin kirjautumissivulle ja kirjaudu sisään

Kirjautuminen

Luo uusi käyttäjätunnus jos sinulla ei vielä ole omaa käyttäjätunnusta.

Ongelmia sisäänkirjautumisessa?

Unohtuneen salasanan voit vaihtaa [tästä linkistä](#). Aseta uusi salasana sähköpostiisi tulevaa linkkiä klikkaamalla.

Tarvittaessa tutustu myös [tästä avautuvaan ohjeeseen](#).

Viranomaiskäyttäjä - Kirjaudu sisään käyttäjätunnuksellasi ei sähköpostiosoitteella.

Sähköpostiosoite / käyttäjätunnus

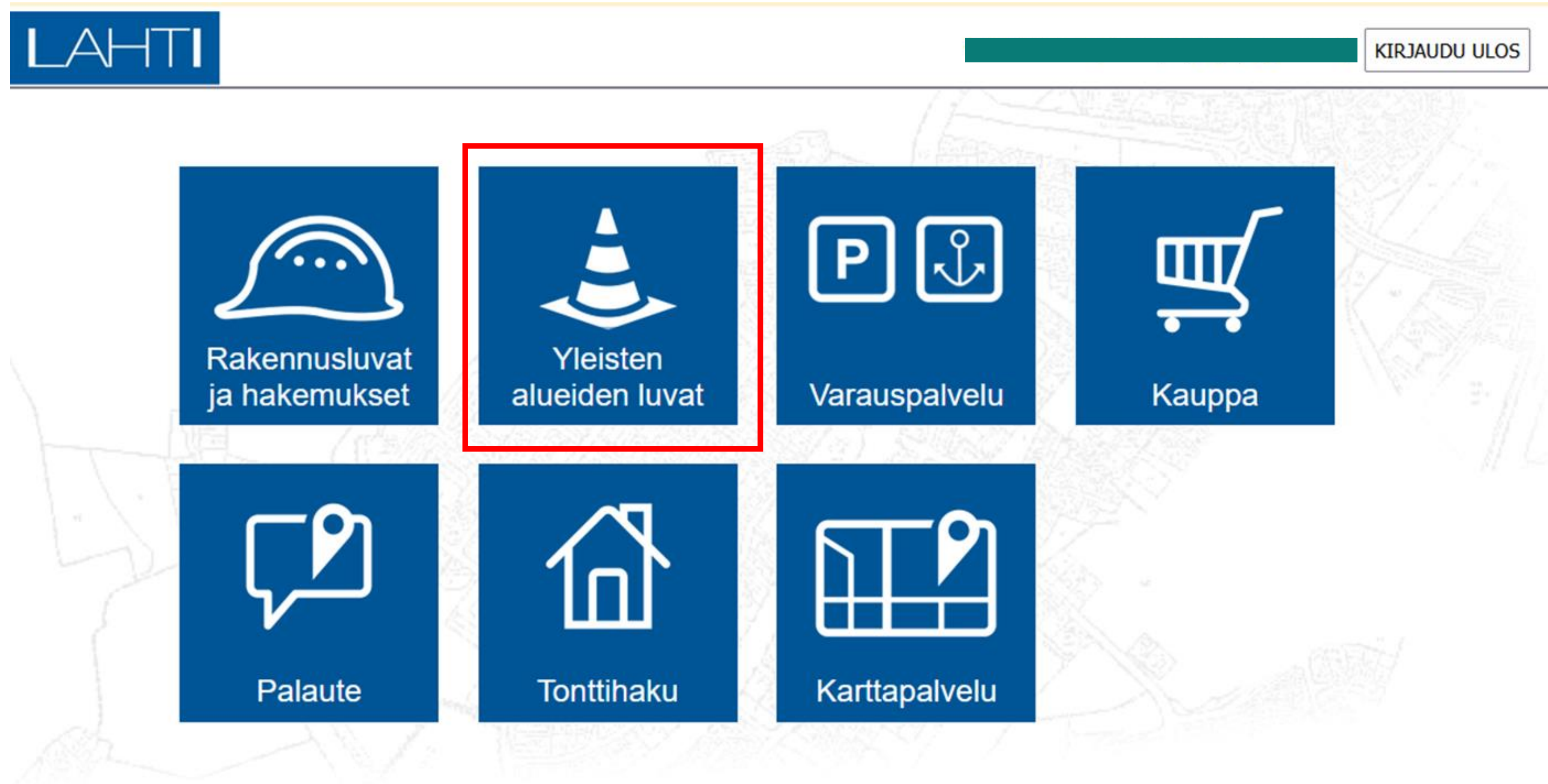
Salasana

Muista kirjautumiseni tässä tietokoneessa

KIRJAUDU SISÄÄN




Aloita luvan hakeminen painamalla Yleisten alueiden luvat - kohtaa



Jatka seuraavaksi kohdasta Luo uusi

Sivusto käyttää evästeitä. [Lue lisää...](#)


LAHTI


Oma työpöytä Vastuuhenkilöasiat 

Näet työpöydälläsi omat lupa-asiasi ja muut hakemuksesi. Luo uusi rakennushanke tai hakemus napsauttamalla Luo uusi -painiketta. Voit myös tehdä kopion olemassa o
asiat, joissa olet ollut osallisena ja henkilötunnuksesi on tallennettuna osallisen (esim. vastuuhenkilö) yhteystietoihin.

Rakennushankkeita käyttäville: Pysyvä rakennustunnus (PRT) löytyy rakennushankkeen perustiedot -välilehdeltä avaamalla ko. rakennuksen tiedot rakentamistoimen

HUOM! Vastuuhenkilötehtävissä toimivien tulee päivittää yhteystietonsa vastuuhenkilöasiat välilehdelle ja lähettää tiedot rakennusvalvontaan. Vastuuhenkilöhakemusta ei v

 Luo uusi

Näytä kaikki 

Hakuehtoihin sopivia hakemuksia tai lupa-asioita ei löydy.

Valitse listasta lupa, jota haet

Sivusto käyttää evästeitä. [Lue lisää...](#)

LAHTI

[Oma työpöytä](#) > **Luo uusi**

Luo uusi hakemus napsauttamalla nuolipainiketta rivin perässä.
Infopainikkeen takaa löydät lisätietoja kyseisestä asiasta.

TIEDOTE 7.9.2022

Uuden lupahakemuksen perustamisessa on havaittu ongelmia Chrome ja Edge -selaimien uusimmilla versioilla. Tällä sivulla hakemuksen perustaminen ei toimi alla olevilla toiminnolla.

Ongelma koskee ainakin Chromen versiota 105.0.5195.52 ja 104.0.1293.70 sekä Edge 105.0.1343.25. Ongelma ei koske Mozilla Firefox selainta. Ongelma korjaantuu kun selainversioihin tulee korjaukset, siihen saakka ongelman voi kiertää käyttäen Firefox selainta.

Pahoittelemme tästä aiheutavaa haittaa!

Tontinkäyttösuunnitelma

[Tontinkäyttösuunnitelma](#) ⓘ ➤

Rakennusluvut

[Uudisrakennus: Pientalot](#) ⓘ ➤
[Uudisrakennus: Rivitalot ja suuremmat kohteet](#) ⓘ ➤
[Uudisrakennus ja laajennus](#) ⓘ ➤
[Laajennus](#) ⓘ ➤
[Sisäinen muutos](#) ⓘ ➤
[LVI-järjestelmä](#) ⓘ ➤
[Energiakaivo](#) ⓘ ➤
[Rakennustyön aikainen muutos](#) ⓘ ➤
[Julkisivutoimenpide](#) ⓘ ➤
[Uusi lupa rauenneen tilalle](#) ⓘ ➤
[Luvan voimassaoloajan jatkaminen](#) ⓘ ➤
[Maisematyöluva](#) ⓘ ➤
[Poikkeamis päätös](#) ⓘ ➤
[Toimenpidelupa](#) ⓘ ➤
[Suunnittelutarveratkaisu \(MRL 137 §\)](#) ⓘ ➤
[Purkamislupa tai purkamisilmoitus](#) ⓘ ➤
[Aloittamisoikeus](#) ⓘ ➤

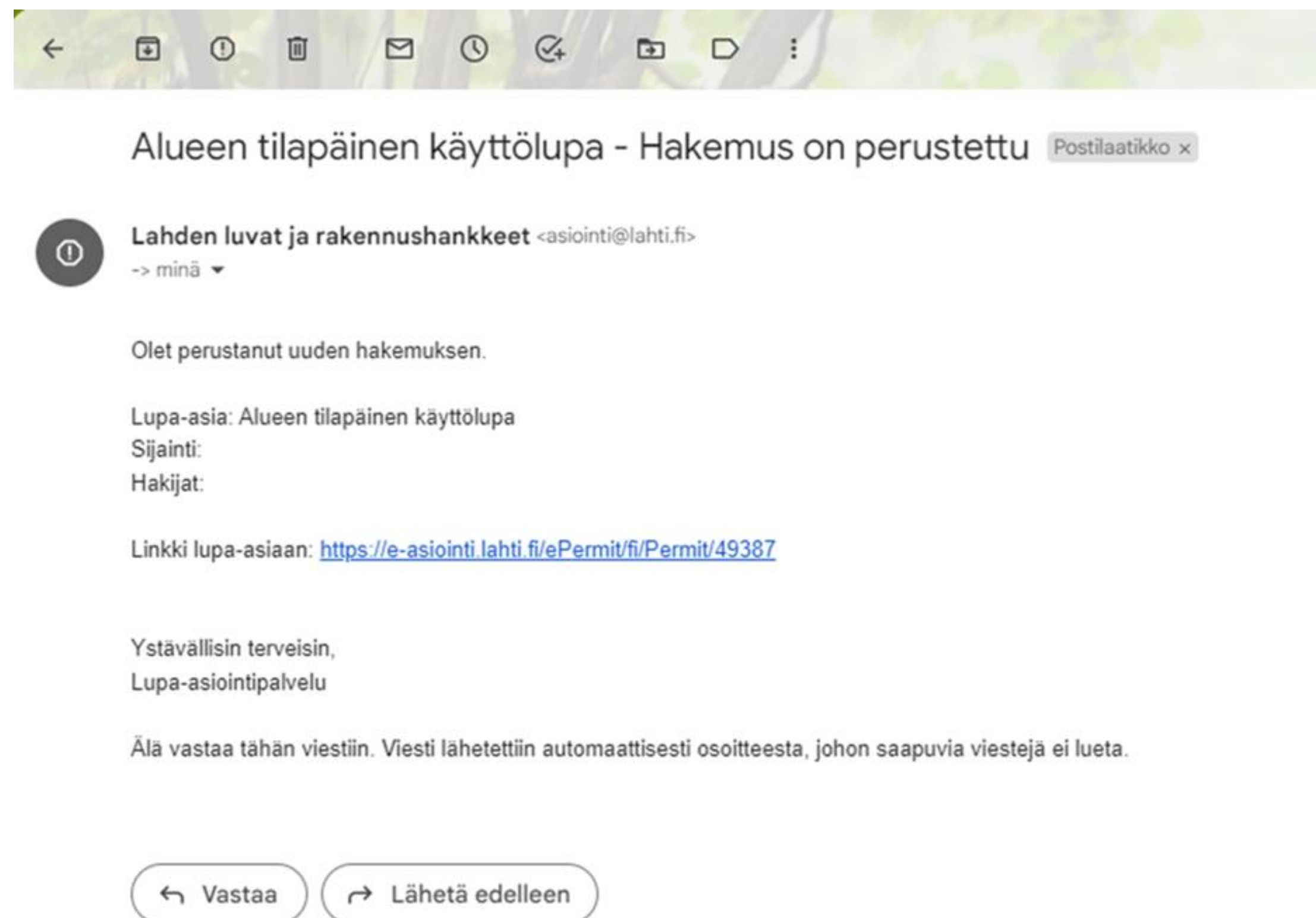
Rasitteet

[Rakennusrasite- ja yhteisjärjestelyhakemus](#) ⓘ ➤

Yleisten alueiden luvat

[Kaivulupa](#) ⓘ ➤
[Alueen tilapäinen käyttöluva](#) ⓘ ➤
[Pysyvästi sijoitettavat laitteet](#) ⓘ ➤


Kun olet aloittanut luvan haun, saat sähköpostiisi viestin aloitetusta hakemuksesta




Merkitse aluksi hakemukselle nimi (kirjoituskenttä avautuu sitä painettaessa)


Sivusto käyttää evästeitä. Lue lisää...

LAHTI Niina Savolair

[Oma työpöytä](#) > [Alueen tilapäinen käyttöluupa](#) [Anna hakemukselle nimi](#) 


 Lupahakemus perustettu.
Hakemuksen tiedot ovat muokattavissa.

Perustiedot Liitteet Käsittely

Sijainti 

Käytä Muokkaa-painiketta ja lisää piirrokseja kartan piirtotoiminnoilla. Voit hakeutua oikealle alueelle kartan osoitehaun avulla.

[Google StreetView](#) [Pilota kartta](#)



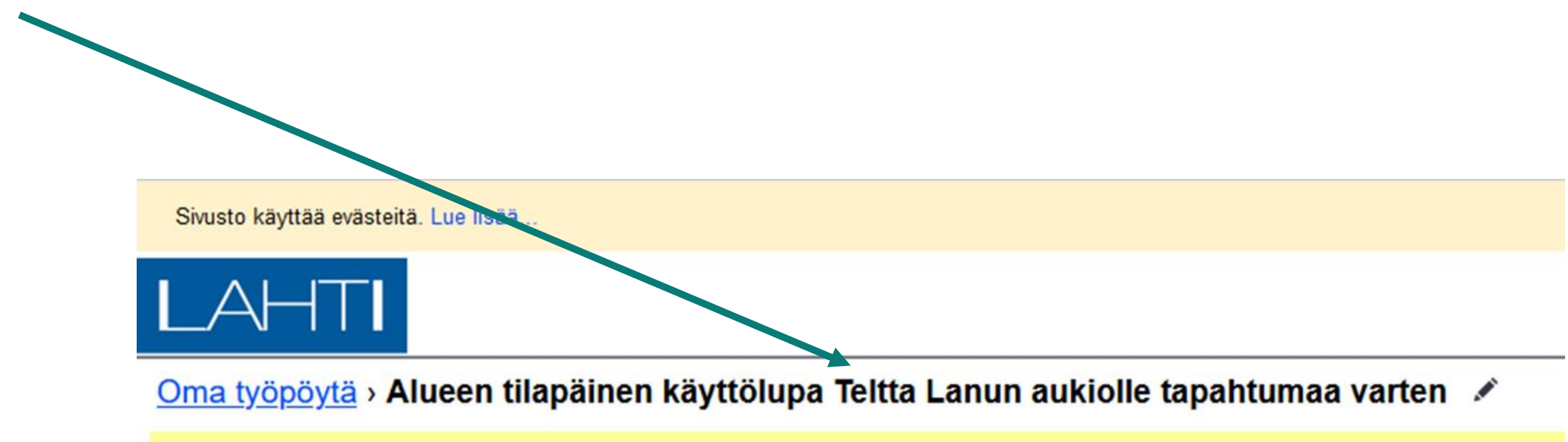
Suunnitelmapartta

Sijainnin kuvaus

Aluevaraus m²

Muokkaa

Kirjoita hakemuksen nimi ja paina **TALLENNA**, tämän jälkeen nimi aktivoituu



Paina aluksi MUOKKAA- kohtaa, jotta pääset lisäämään sijainnin kartalle



Sijainnin kuvaus

Aluevaraus m²


Muokkaa

Etsi oikea paikka kartalta, ja merkitse siihen piste tai alue

Perustiedot Liihteet Käsittely

Sijainti

Google StreetView [Pilota kartta](#)



Maastrokartta

Suunnitelmapartta

Lisää luvulle piirroksia kartan

- Lisää alue
- Lisää piste painikkeilla.

Sijainnin kuvaus [i](#)

Aluevaraus m² Laske aluevaraus kartalta

Sulje Tallenna

Jos piirät alueen, muodon sulkeutuessa, kartalle ilmestyy laatikko, johon voit merkitä selitteen

Perustiedot Litteet Käsittely

Sijainti

Google StreetView [Pilota kartta](#)

Maastrakartta

99.6 99.8 99.3 99.6 99.8 100.0 100.0 99.3 99.5 99.7 99.7 100.0 100.4 100.7

36 4 10 3 19 12

Rautatiekatu

Pöytäkatu

Selitys

Lisää selitys

Peru OK

Suunnitelmakartta

Lisää luvulle piirroksia kartan

Lisää alue

Lisää piste painikkeilla.

Sijainnin kuvaus

Aluevaraus m² Laske aluevaraus kartalta

Sulje Tallenna

10 m
© Lahden kaupunki. Päivitetty 21.1.2023

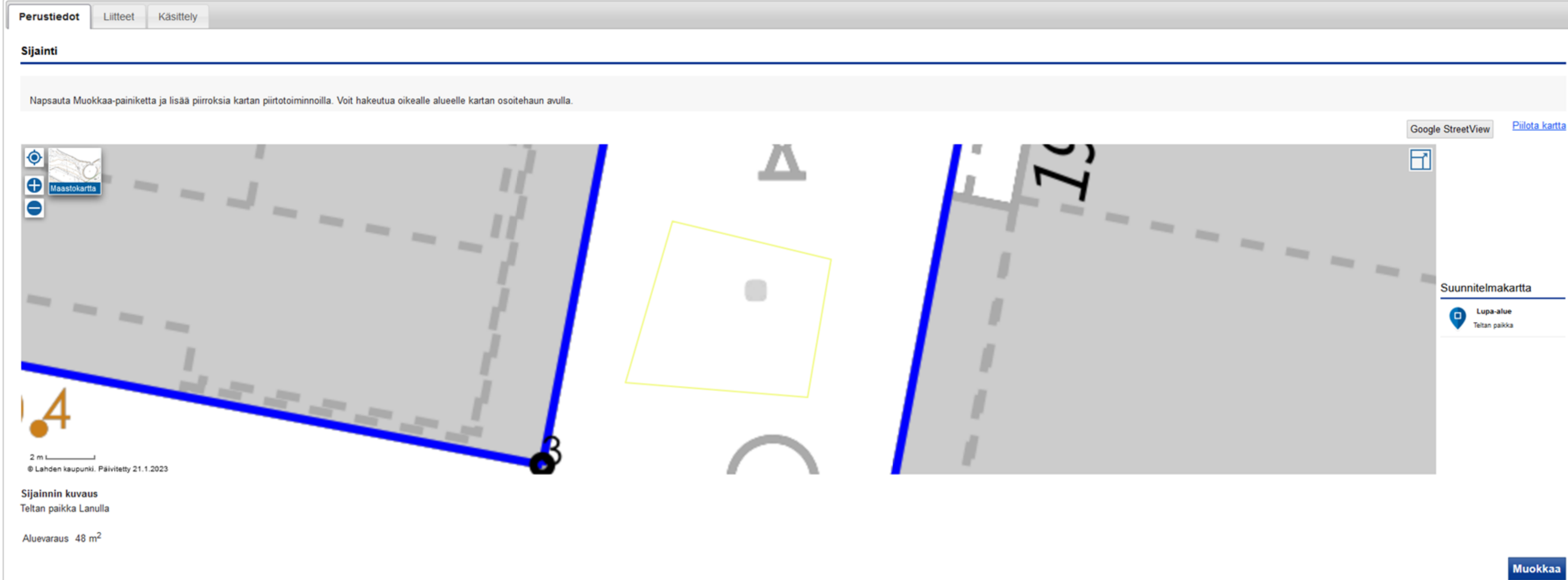
Lisää tekstinä alla olevaan laatikkoon sijainnin kuvaus ja paina TALLENNA

Perustiedot Liitteet Käsittely

Sijainti

Napsauta Muokkaa-painiketta ja lisää piirroksia kartan piirtotoiminnoilla. Voit hakeutua oikealle alueelle kartan osoitehaun avulla.

Google StreetView [Pilota kartta](#)



Maastokartta

2 m

© Lahden kaupunki. Päivitetty 21.1.2023

Sijainnin kuvaus
Teltan paikka Lanulla

Aluevaraus 48 m²

Muokkaa

Selostus – paina muokkaa, lisää teksti ja tallenna

Selostus ⓘ

Selostus ⓘ

Kuvaa yleisellä tasolla, mistä lupahakemuksessa on kyse.

Järjestän Lahden koiraharrastajien yhdistyksen esittelyyn. Paikalla teltaa, muutama koira, jaetaan esitteitä ja tarjolla lämmintä mehua.

Sulje Tallenna

Voimassa olo - paina muokkaa, merkitse voimassa olon alkaminen sekä päättymisen ja tallenna

Voimassaoloaika

Voimassaolo alkaa 14.2.2023 klo 14:00

Voimassaolo päättyy 14.2.2023 klo 17:00

Sulje Tallenna

Päätöksen toimitus – tälle kohdalle ei tarvitse tehdä mitään. Päätös toimitetaan aina sähköisesti!

Merkitse yhteystiedot

Yhteystiedot

Hakija Pakollinen

Ei tietoja.

[Esitäytä omilla tiedoilla](#)

[Lisää](#)

Yhteyshenkilö Pakollinen

Ei tietoja.

[Esitäytä omilla tiedoilla](#)

[Lisää](#)

Laskutustiedot Pakollinen 

Ei tietoja.

[Esitäytä omilla tiedoilla](#)

[Lisää](#)

**Merkitse tarkasti kaikki yhteystiedot. Voit myös valita jo olemassa olevan yhteystiedon tai esitäyttää omilla tiedoilla.
Jos haluat laskulle merkittävän viitteen, ilmoitathan sen Lisätiedot-kohdassa?
Muista tallentaa jokainen kohta!**

Yhteystiedot

Hakija Pakollinen

Yhteystieto on Henkilö Yritys tai yhteisö

Etunimi Sukunimi

Henkilötunnus

Katuosoite

Postinumero Postitoimipaikka

Lisätiedot

Liitteet

+ [Lisää tiedosto](#)

Dokumentti näytetään vain viranomaisille ja dokumentin lisääjälle

Yhteyshenkilö Pakollinen

Valitse yhteystieto

Laskutustiedot Pakollinen

Ei tietoja.

[Käytä olemassaolevaa yhteystietoa](#)

[Esitäytä omilla tiedoilla](#)

[Lisää](#)

Lopuksi paina Jatka: Liitteet



Litteet –kohdassa lisätään hakemukselle tarvittavat liitteet, paina klemmarin kuvaa (liitteistä lisätieto ohjeistuksen sivulla 3)

Perustiedot **Liitteet** Käsittely

Lisää tarvittavat liitteet.

Alueen tilapäinen käyttö lupa

Toiminnot	Liite	Kuvaus	Päiväys	Tekijät
+📎	Asemapiirros			
+📎	Suunnitelma liikennejärjestelyistä			
+📎	Muu liite			

Jatka: Käsittely

Liite-tiedoston tulee aina olla pdf-muotoinen. Merkitse myös kuvaus, päiväys ja tekijä. Paina lopuksi tallenna ja siirry kohtaan: Jatka: Käsittely

Muu liite

[+ Lisää tiedosto](#)

Sallitut tiedostopäätteet pdf
Suurin sallittu tiedostokoko 50 megatavua

Dokumentti näytetään vain viranomaisille ja dokumentin lisääjälle

Kuvaus





Päiväys

Tekijät

Sulje Tallenna

	Muu liite			
---	-----------	--	--	--

Alueen tilapäinen käyttöluva

Toiminnot	Liite	Kuvaus	Päiväys	Tekijät
	Asemapiirros			
	Suunnitelma liikennejärjestelyistä			
 <small>Muutettu 24.1.2023 8.05</small>	Muu liite Lupa päätös LKK.pdf <small>Liitetty 24.1.2023 8.04</small>	Tiedot tapahtuman turvallisuusjärjestelyistä	24.1.2023	NS
	Muu liite			

Jatka: Käsittely

Käsittely – kohtaan ei merkitä mitään

Sivusto käyttää evästeitä. [Lue lisää...](#)

LAHTI

[Oma työpöytä](#) › **Alueen tilapäinen käyttöluupa Teltta Lanun aukiolle tapahtumaa varten** ✎



Lupahakemus perustettu.
Hakemuksen tiedot ovat muokattavissa.

Perustiedot

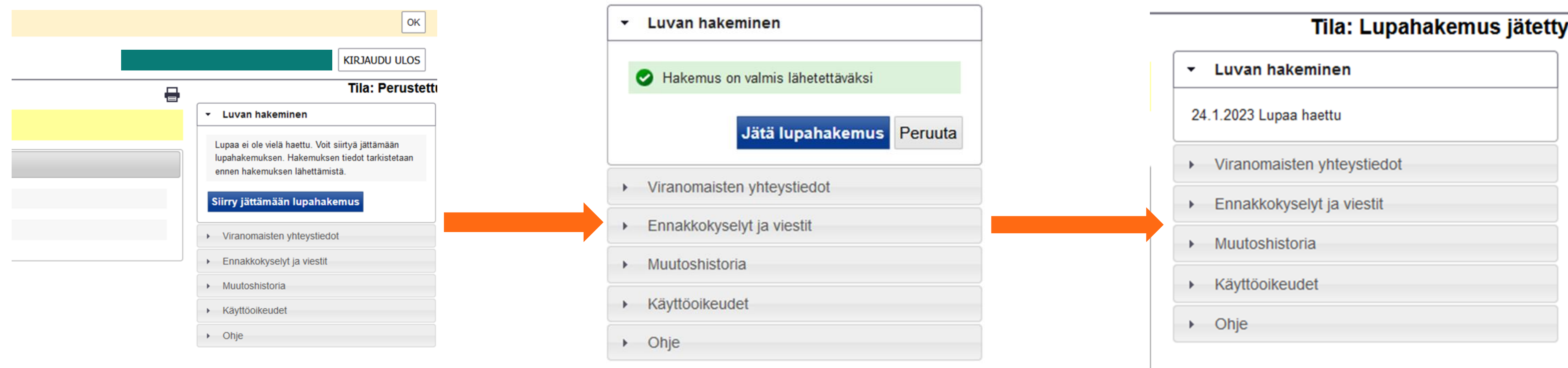
Liitteet

Käsittely

Tarkastele käsittelyvaiheita.

Ei tuotuja käsittelyvaiheita

Lopuksi siirry jättämään hakemus → Jätä lupahakemus → tämän jälkeen tilaksi muuttuu Lupahakemus jätetty

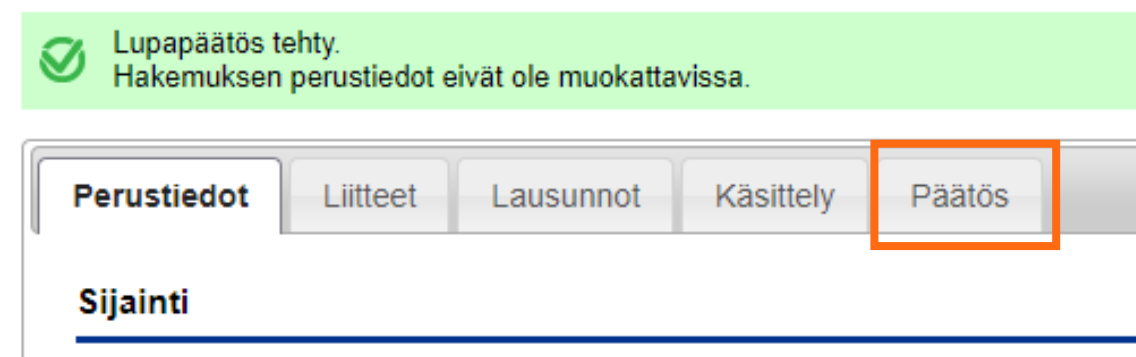


Tehtyäsi lupahakemuksen loppuun, saat sähköpostiisi ilmoituksen, että olet lähettänyt lupahakemuksen.

Lupapäätöksestä saat tiedon Päätös-välilehdeltä. Lupapäätöksen lasku tulee postitse.

Hyväksytty lupapäätös

- Hyväksytty lupapäätös (ts. viranhaltijapäätös) tulee sinulle sähköpostitse → Päivitys 1.1.2024 alkaen lupapäätös löytyy lupapalvelusta, Päätös-välilehdeltä



- Puutteellisilla tiedoilla jätetty hakemus palautetaan.
- Alueen käytöstä perittävä maksu laskutetaan, ja lasku tulee laskutustiedoissa olleelle sähköisesti. Lasku tulee usein reilusti myöhemmin.
- Hyväksytty lupapäätös laskutetaan.

Myönnetyt luvat näkyvät Lahden karttapalvelussa, osoitteessa <https://e-asiointi.lahti.fi/ims>



Kiitos!

Aluelupavastaava, Alueiden käytön hallinta

+358 50 398 5438

etunimi.sukunimi@lahti.fi